

01 都市計画の概要

□ 都市計画のあらまし

都市計画は、現在及び将来を考えた土地利用や都市施設の整備、市街地の再開発、新市街地の建設に関する計画を総合的に定め実施することにより、都市の機能を高め、自然環境と調和した住みよい都市環境の形成を目指すものです。

この計画を実施するため基本となるのが都市計画法です。大正8年に制定されたこの法律は、昭和43年に当時の急激な都市化によるスプロール・公害などのさまざまな都市問題に対処するため、全面改正されました。その後も、社会・経済の変化に対応した新たな制度を盛り込むなど部分的な改正が行われ、平成4年には、用途地域の細分化などの改正が行われました。

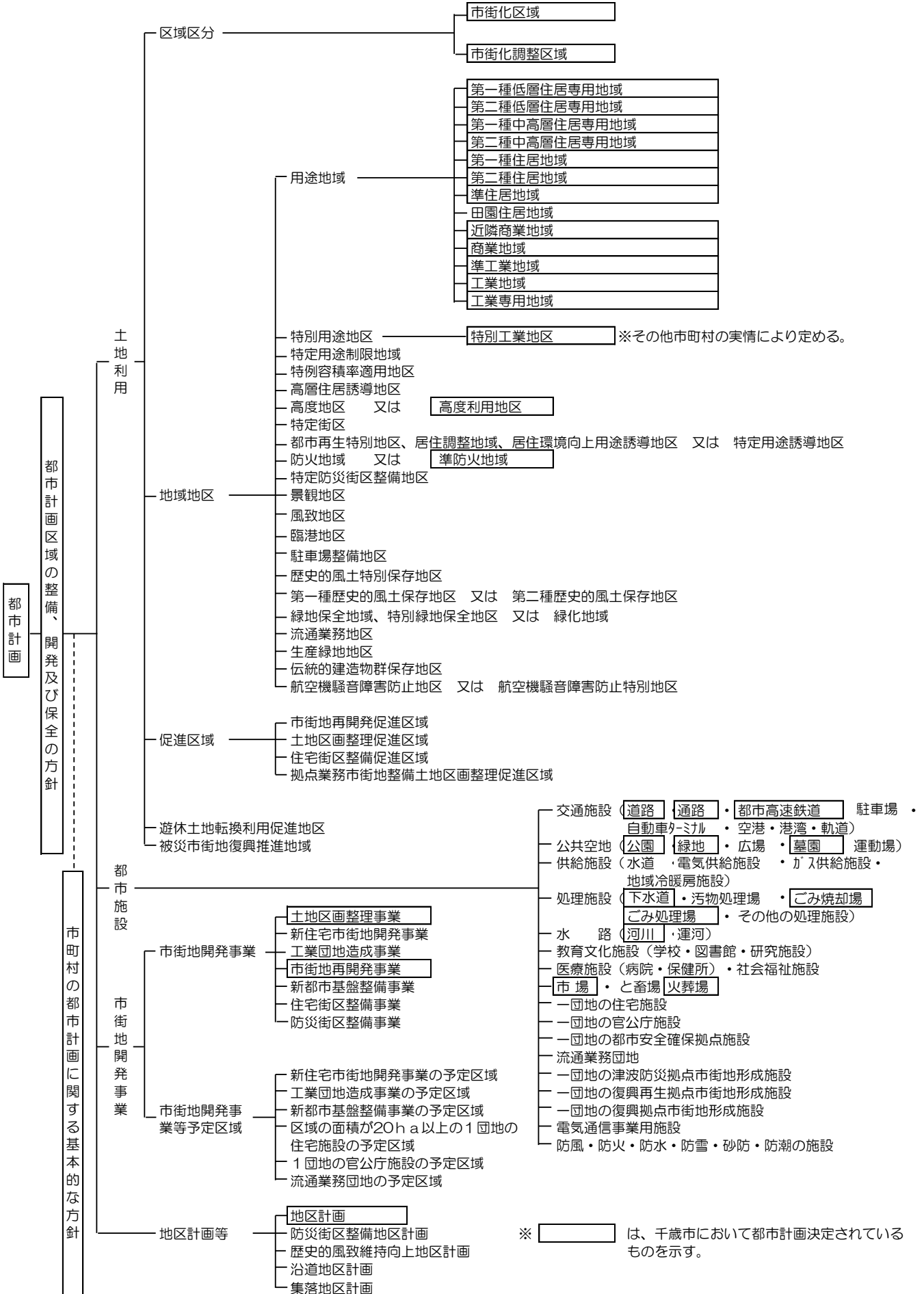
また、平成18年5月に成立した改正都市計画法では、床面積1万平方メートルを超える大規模集客施設の郊外への立地が大幅に規制され、平成30年には田園住居地域が追加されました。

都市計画は、区域区分や地域地区、地区計画などの土地利用に関する計画、道路や公園、下水道などの都市施設に関する計画、土地区画整理事業、市街地再開発事業などの市街地開発事業に関する計画に分けられ、北海道が定める「都市計画区域の整備、開発及び保全の方針」（都市計画区域マスタープラン）と千歳市が定める「市町村の都市計画に関する基本的な方針」（市町村マスタープラン）に基づき、規制・誘導しています。また、都市計画の決定は、原則として、広域的な見地から定める地域地区あるいは都市施設は都道府県知事が定め、その他のものは市町村が定めます。

■ 都市計画制度の変遷

社会背景	<ul style="list-style-type: none"> 東京における伝染病、大震災等の問題 近代国家としての体制整備 	<ul style="list-style-type: none"> 大都市への人口流入に伴う住宅・保健衛生の問題 近代産業の発展 	<ul style="list-style-type: none"> 高度経済成長による都市への人口流入と、それに伴う環境悪化、土地利用の混乱 	<ul style="list-style-type: none"> 地区環境に係わる住民主体のまちづくり活動の展開
制度	明治21年 東京市区改正条例	大正8年 旧都市計画法	昭和43年 新都市計画法	昭和55年 地区計画制度
内容		 震災復興	 土地区画整理事業	 地区計画
社会背景	<ul style="list-style-type: none"> バブル景気を背景とした住宅地へのオフィス進出 市町村主体の計画策定の気運の高まり 	<ul style="list-style-type: none"> 地方分権に向けた社会的要請の高まり 	<ul style="list-style-type: none"> 人口集中圧力の低下 都市計画区域外への無秩序な立地 	<ul style="list-style-type: none"> 中心市街地の衰退
制度	平成4年 用途地域細分化 市町村マス	平成11年 地方分権一括法	平成12年 線引き選択制 区域マス・準都計区域	平成18年 まちづくり三法改正
内容	 用途地域細分化	 認可→同意 機関委任業務の廃止 市町村の権限拡大	 準都市計画区域	 公共交通軸 都市機能集積地 集約型都市構造 形成イメージ

都市計画法による都市計画一覧



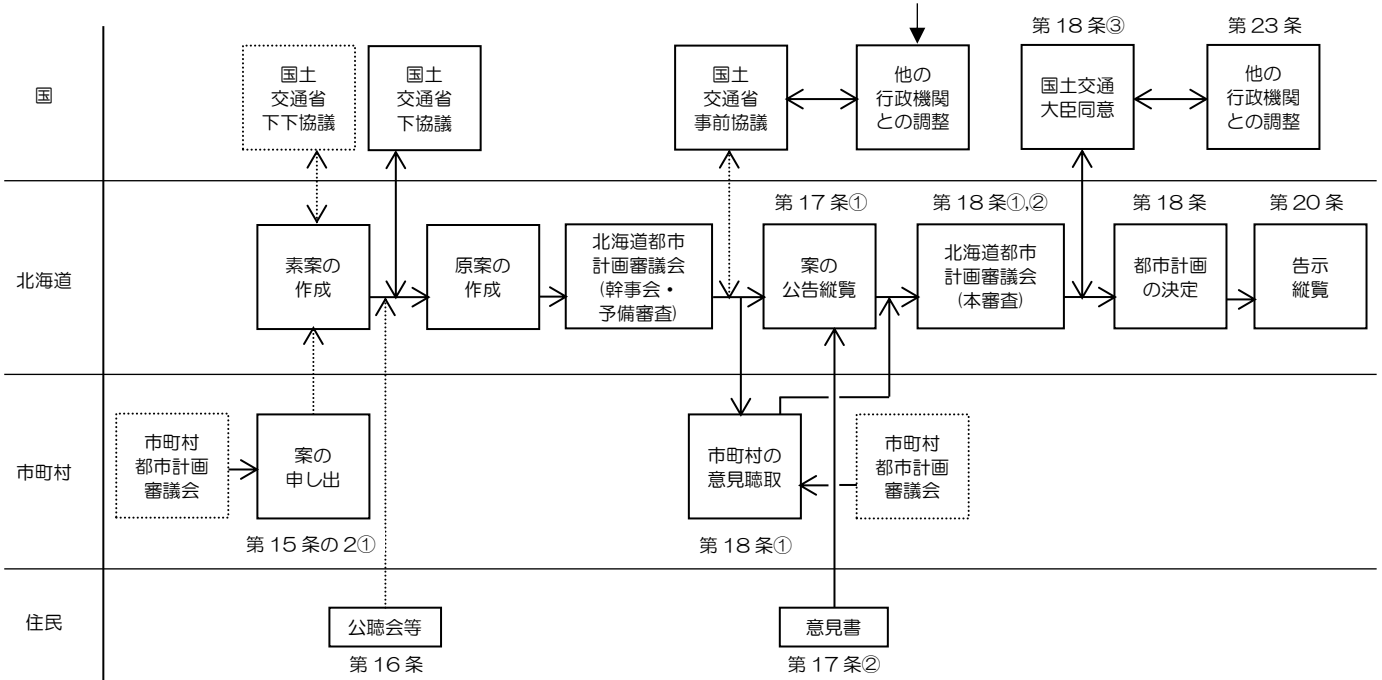
※ は、千歳市において都市計画決定されているものを示す。

都市計画の決定手続

北海道が定める都市計画

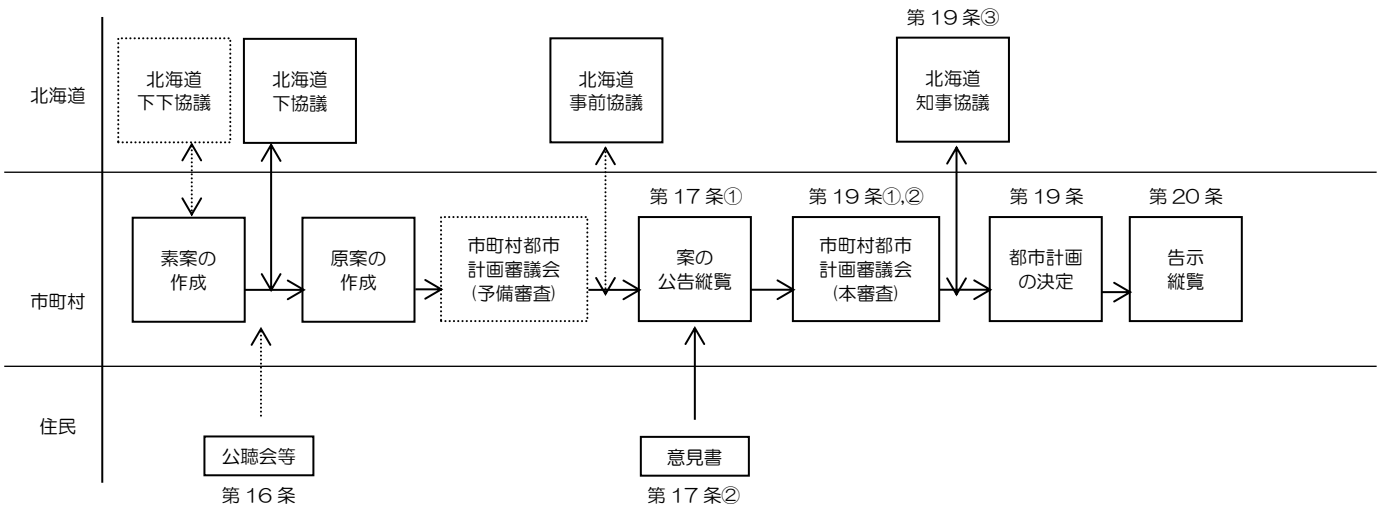
(国土交通大臣の同意を要しないものは、国の部分を省略)

大臣同意の際に調整が必要なものについては、事前協議の際にも行われる。



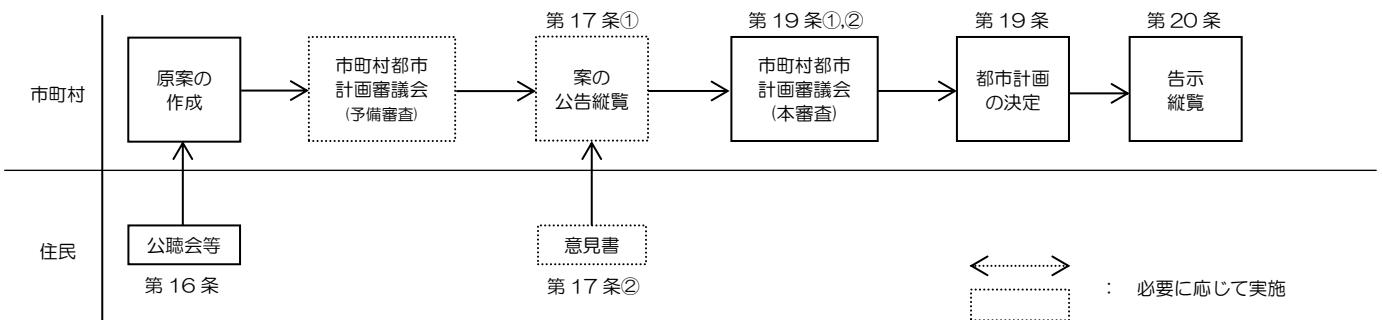
市町村が定める都市計画

(北海道知事との協議を要するもの)



市町村が定める都市計画

(北海道知事との協議を要しないもの)



⇔ : 必要に応じて実施

都市計画に係る年表

年月	事項
昭和 13 年 10 月	都市計画区域の決定（行政区全域 59,436ha）
昭和 14 年 4 月	一級町村制施行
昭和 15 年 7 月	都市計画道路の決定（川北大通（現：北大通）ほか 8 路線 内務省告示第 426 号）
昭和 16 年 5 月	都市計画土地区画整理事業の決定（千歳第一地区 147.7ha 内務省告示第 275 号）
昭和 17 年 5 月	町制施行
昭和 18 年 8 月	国鉄（現：JR）が北海道鉄道線を買収、千歳線となる
昭和 22 年 4 月	札幌土木現業所千歳派出所（現：札幌建設管理部千歳出張所）開設
7 月	総合計画書作成
昭和 24 年 5 月	支笏洞爺国立公園指定
昭和 26 年 5 月	米オクラホマ州兵師団進駐
7 月	札幌開発建設部千歳出張所（現：札幌開発建設部千歳道路事務所）開設
10 月	千歳・羽田間に民間航空機就航
昭和 28 年 2 月	都市計画公園の決定（青葉公園 建設省告示第 329 号）
3 月	都市計画土地区画整理事業の決定（末広第一地区 38.2ha、末広第二地区 58.8ha 建設省告示第 307 号）
11 月	千歳・札幌間道路舗装竣工（弾丸道路＝国道 36 号線）
昭和 29 年 3 月	都市計画道路の変更（中央道路（現：末広大通）ほか 8 路線の追加、千歳公園線（現：支笏湖通）ほか 1 路線の変更 建設省告示第 314 号）
昭和 30 年 9 月	幸町 1 丁目から出火、開基以来の大火
12 月	上水道通水
昭和 33 年 7 月	市制施行
11 月	市営ガス事業供給開始
昭和 34 年 12 月	都市計画道路の変更（日の出道路（現：日の出大通）ほか 1 路線の変更 建設省告示第 2440 号）
昭和 36 年 8 月	都市計画下水道の決定（排水区域 130ha 建設省告示第 1915 号）
昭和 37 年 6 月	都市計画公園の変更（春日公園の追加 建設省告示第 1326 号）
昭和 38 年 3 月	都市計画公園の変更（末広中公園ほか 2 公園の追加 建設省告示第 636 号）
6 月	都市計画道路の変更（東 10 線道路（現：北新通）ほか 3 路線の追加、1 級国道 36 号線ほか 2 路線の変更 建設省告示第 1400 号）
6 月	都市計画下水道の変更（排水区域 130ha 建設省告示第 1417 号）
12 月	千歳市総合建設計画樹立
昭和 39 年 3 月	都市計画道路の変更（中央道路（現：末広大通）ほか 1 路線の変更、栄道路の廃止 建設省告示第 568 号）
4 月	新産業都市建設促進法の指定を受ける
6 月	都市計画下水道の変更（排水区域 130ha 建設省告示第 1582 号）
昭和 41 年 6 月	都市計画公園の変更（末広第 4 公園（現：花園第 2 公園）の追加 建設省告示第 1795 号）
12 月	総合建設計画後期整備計画樹立
昭和 42 年 3 月	都市計画公園の変更（むつみ公園ほか 2 公園の追加 建設省告示第 625 号）
7 月	都市計画用途地域の決定（面積 1,302ha 建設省告示第 1953 号）
9 月	都市計画防火地域（現：準防火地域）の決定（面積 145.9ha 建設省告示第 3175 号）
10 月	都市計画道路の変更（仲の橋通の変更 建設省告示第 3635 号）
昭和 43 年 6 月	都市計画公園の変更（新町東公園の追加 建設省告示第 1643 号）
12 月	都市計画区域の変更（面積 13,651ha 建設省告示第 3665 号）
昭和 44 年 5 月	都市計画下水道の変更（排水区域 330ha 建設省告示第 2907 号）
昭和 45 年 4 月	都市計画公園の変更（しなの公園ほか 2 公園の追加 千歳市告示第 47 号）
11 月	都市計画区域の変更（面積 16,600ha 北海道告示第 2897 号）
昭和 46 年 3 月	都市計画公園の変更（とみおか公園の追加 千歳市告示第 32 号）
4 月	千歳市第 2 期総合開発計画スタート（昭和 46～55 年）
5 月	都市計画市街化区域及び市街化調整区域の決定（当初線引き：市街化区域 1,518ha 北海道告示第 1511 号）
8 月	都市計画用途地域の変更（面積 1,518ha 北海道告示第 2361 号）
11 月	都市計画高度地区の決定（面積 15.2ha 千歳市告示第 136 号）
11 月	都市計画準防火地域の変更（名称の変更（防火→準防火） 千歳市告示第 137 号）
11 月	都市計画公園の変更（らんこし公園の追加（現：桂木 5 号公園） 千歳市告示第 138 号）
12 月	道央自動車道（千歳 IC～北広島 IC）開通
昭和 47 年 7 月	都市計画市場の決定（面積 4.9ha 千歳市告示第 78 号）
10 月	都市計画公園の変更（とみおか 2 号公園ほか 9 公園の追加 千歳市告示第 126 号）
12 月	都市計画公園の変更（すみよし 2 号公園の追加、青葉公園の変更 北海道告示第 3559 号）
昭和 48 年 2 月	都市計画墓園の決定（面積 19.2ha 北海道告示第 275 号）
4 月	都市計画下水道の変更（排水区域 1,420ha 千歳市告示第 47 号）
5 月	都市計画火葬場の決定（面積 2.5ha 千歳市告示第 52 号）
8 月	都市計画公園の変更（末広中公園ほか 12 公園の変更 千歳市告示第 93 号）
8 月	都市計画公園の変更（桜ヶ丘公園の変更 北海道告示第 2602 号）
昭和 49 年 6 月	都市計画区域の変更（面積 27,570ha 北海道告示第 1872 号）
7 月	都市計画市街化区域及び市街化調整区域の変更（市街化区域 1,596ha 北海道告示第 2234 号）

年月	事項
昭和49年7月	都市計画用途地域の変更(面積1,596ha 北海道告示第2235号)
7月	都市計画道路の変更(公園通ほか12路線の追加、北大通ほか19路線の変更 北海道告示第2406号)
7月	都市計画土地区画整理事業の決定(祝梅地区76.1ha 北海道告示第2409号、蘭越地区34.8ha 北海道告示第2410号)
11月	人口6万人突破
昭和50年2月	千歳市・恵庭市境界問題解決「境界確認に関する協定書」調印
昭和51年4月	市庁舎新築移転執務開始
5月	下水終末処理センター運転開始
12月	都市計画都市高速鉄道の決定(延長10,130m 北海道告示第4063号)
昭和52年3月	都市計画道路の変更(川北側道ほか1路線の追加、鉄北通の変更 千歳市告示第13号)
7月	都市計画道路の変更(中央大通の変更(駅前広場の新設) 北海道告示第2817号)
9月	都市計画道路の変更(鉄北通ほか1路線の変更 千歳市告示第131号)
昭和53年6月	都市計画市街化区域及び市街化調整区域の変更(第1回線引き見直し:市街化区域2,035ha 北海道告示第2053号)
6月	都市計画用途地域の変更(面積2,035ha 北海道告示第2054号)
6月	都市計画準防火地域の変更(面積148.4ha 千歳市告示第104号)
9月	都市計画道路の変更(泉沢東大通ほか3路線の追加、真町泉沢大通ほか5路線の変更 北海道告示第2911号)
昭和54年6月	都市計画下水道の変更(排水区域1,780ha 千歳市告示第89号)
7月	千歳市民憲章制定
8月	千歳市開基100周年記念式典
12月	都市計画土地区画整理事業の決定(根志越地区35.3ha 北海道告示第3988号)
昭和55年4月	都市計画公園の変更(桂木1号公園ほか37公園の追加、とみおか3号公園ほか1公園の変更千歳市告示第62号)
7月	国鉄(現:JR)千歳線高架開通
10月	千歳空港駅(現:南千歳駅)開業、千歳線電化完成
昭和56年4月	千歳市第3期総合開発計画スタート(昭和56~65年)
8月	都市計画第一種市街地再開発事業の決定(千歳市中心街C地区0.9ha 北海道告示第1762号)
8月	都市計画高度利用地区の決定(幸町Cブロック 千歳市告示第146号)
8月	台風12号、15号と前線による大雨災害(被害総額43億円)
10月	国鉄(現:JR)石勝線竣工開業
昭和57年4月	千歳市と長沼町との境界確認調印式
9月	都市計画道路の変更(6線通の変更 北海道告示第1881号)
9月	都市計画公園の変更(しゅくぶ公園ほか2公園の追加、青葉公園の変更 北海道告示第1881号)
9月	都市計画公園の変更(新富おおぞら公園ほか5公園の追加、春日公園ほか7公園の変更 千歳市告示第138号)
9月	都市計画緑地の変更(北栄緑地ほか1緑地の追加 北海道告示第1881号)
9月	都市計画緑地の変更(里美ターザン緑地ほか1緑地の追加 千歳市告示第139号)
12月	千歳市中心街C地区再開発ビル「エスプラザ」落成
昭和58年2月	人口7万人突破
12月	都市計画ごみ処理場の決定(千歳市廃棄物破砕処理施設1.0ha 千歳市告示第266号)
昭和59年1月	都市計画緑のマスタープラン原案提出
8月	都市計画市街化区域及び市街化調整区域の変更(第2回線引き見直し:市街化区域2,280ha 北海道告示第1489号)
8月	都市計画用途地域の変更(面積2,280ha 北海道告示第1489号)
8月	都市計画特別工業地区の決定(面積7.9ha 千歳市告示第143号)
8月	都市計画準防火地域の変更(面積162.8ha 千歳市告示第144号)
9月	都市計画緑のマスタープランの策定(道都計第765号により通知)
12月	都市計画道路の変更(川南通ほか1路線の変更 北海道告示第2161号)
12月	都市計画道路の変更(川南側道の変更 千歳市告示第235号)
昭和60年1月	都市計画ごみ焼却場の決定(面積1.8ha 千歳市告示第18号)
5月	都市計画用途地域の変更(面積2,280ha 北海道告示第919号)
5月	都市計画高度利用地区の変更(駅前地区の追加 千歳市告示第120号)
昭和61年2月	グリーンベルト地下駐車場開業
4月	都市計画市街化区域及び市街化調整区域の変更(市街化区域2,491ha 北海道告示第606号)
4月	都市計画用途地域の変更(面積2,491ha 北海道告示第606号)
12月	都市計画下水道の変更(排水区域1,970ha 千歳市告示第212号)
12月	都市計画用途地域の変更(面積2,491ha 北海道告示第2024号)
12月	都市計画道路の変更(空港泉沢大通ほか1路線の追加、真町泉沢大通ほか2路線の変更 北海道告示第2024号)
12月	都市計画公園の変更(臨空公園ほか5公園の追加 北海道告示第2024号)
12月	都市計画公園の変更(桜木3号公園ほか16公園の追加、末広東公園の変更 千歳市告示第229号)
12月	都市計画準防火地域の変更(面積166.0ha 千歳市告示第228号)
昭和62年8月	62年8月大雨災害(雨量254mm・被害額298,340千円)
12月	公共地下駐車場第2期オープン

年月	事項
昭和 63 年 3 月	都市計画市街化区域及び市街化調整区域の変更（市街化区域 2,549ha 北海道告示第 468 号）
3 月	都市計画用途地域の変更（面積 2,549ha 北海道告示第 468 号）
3 月	都市計画道路の変更（6 線中通ほか 4 路線の追加、7 線大通ほか 2 路線の変更 北海道告示第 468 号）
3 月	都市計画道路の変更（鉄北通の変更 千歳市告示第 71 号）
3 月	都市計画土地区画整理事業の決定（おさつ駅前地区 58.3ha 北海道告示第 467 号）
6 月	都市計画道路の変更（川北通ほか 1 路線の変更 北海道告示第 1058 号）
6 月	都市計画下水道の変更（排水区域 2,054ha 千歳市告示第 158 号）
7 月	新千歳空港開業
平成元年 2 月	道央テクノポリス開発計画承認
3 月	市街地整備基本計画策定
平成 2 年 3 月	都市計画公園の変更（北斗すみれ公園の追加、カバ公園の変更 千歳市告示第 41 号）
3 月	都市計画用途地域の変更（面積約 2,538ha 北海道告示第 272 号）
10 月	都市計画河川の決定（千歳川の一部 1,390m 北海道告示第 1490 号）
平成 3 年 3 月	都市計画公園の変更（むつみ公園の変更 千歳市告示第 51 号）
3 月	都市計画土地区画整理事業の決定（第四工業団地地区 38.5ha 北海道告示第 328 号）
3 月	都市計画公園の変更（上長都明星公園の追加 北海道告示第 451 号）
4 月	第 4 期総合開発計画スタート（平成 3～12 年）
7 月	都市計画道路の変更（空港泉沢大通の変更 北海道告示第 1075 号）
9 月	都市計画市街化区域及び市街化調整区域の変更（第 3 回線引き見直し：市街化区域 2,613ha 北海道告示第 1501 号）
9 月	都市計画用途地域の変更（面積 2,612ha 北海道告示第 1501 号）
9 月	都市計画地区計画の決定（根志越第 2 地区 64.0ha（地区計画の方針の決定）千歳市告示第 230 号）
9 月	都市計画道路の変更（28 号通ほか 1 路線の追加、川北通ほか 1 路線の変更 北海道告示第 1501 号）
9 月	都市計画道路の変更（11 線中通ほか 1 路線の追加 千歳市告示第 229 号）
9 月	都市計画公園の変更（遺跡公園の追加 北海道告示第 1501 号）
9 月	都市計画土地区画整理事業の決定（根志越第二地区 63.5ha 北海道告示第 1500 号）
10 月	人口 8 万人突破
12 月	都市計画地区計画の決定（サイエンスパーク地区 11.8ha（地区計画の方針・地区整備計画の決定）千歳市告示第 280 号）
平成 4 年 4 月	都市計画用途地域の変更（面積 2,613ha 北海道告示第 521 号）
4 月	都市計画公園の変更（長都 4 号公園ほか 1 公園の追加、ひばりヶ丘 2 号公園の変更 千歳市告示第 81 号）
4 月	都市計画特別工業地区の変更（面積 70.4ha 千歳市告示第 78 号）
4 月	都市計画下水道の変更（排水区域 2,639ha 千歳市告示第 82 号）
4 月	都市計画高度地区の変更（全区域廃止 千歳市告示第 80 号）
4 月	都市計画準防火地域の変更（面積 166.0ha 千歳市告示第 79 号）
4 月	都市計画緑地の変更（泉沢つつじヶ丘緑地の変更 北海道告示第 534 号）
7 月	新千歳空港ターミナルビル供用開始
平成 5 年 3 月	都市計画下水道の変更（排水区域 2,639ha 千歳市告示第 60 号）
4 月	都市計画市街化区域及び市街化調整区域の変更（保留解除（祝梅南部地区）：市街化区域 2,677ha 北海道告示第 524 号）
4 月	都市計画用途地域の変更（面積 2,677ha 北海道告示第 524 号）
4 月	都市計画道路の変更（旭ヶ丘通の追加、祝梅大通ほか 2 路線の変更 北海道告示第 524 号）
4 月	都市計画公園の変更（とみおか 3 号公園の変更 千歳市告示第 81 号）
4 月	都市計画特別工業地区の変更（面積 134.7ha 千歳市告示第 80 号）
6 月	都市計画地区計画の変更（根志越第 2 地区 64.0ha（地区計画の方針の変更、地区整備計画の決定）千歳市告示第 131 号）
8 月	千歳・苫小牧地方拠点都市地域の指定
9 月	都市計画市街化区域及び市街化調整区域の変更（保留解除（北信濃 A 地区、北信濃 C 地区）：市街化区域 2,700ha 北海道告示第 1435 号）
9 月	都市計画用途地域の変更（面積 2,700ha 千歳市告示第 209 号）
9 月	都市計画地区計画の決定（北信濃地区 23.1ha（地区計画の方針・地区整備計画の決定）千歳市告示第 210 号）
9 月	都市計画道路の変更（29 号通ほか 3 路線の変更 北海道告示第 1435 号）
9 月	都市計画道路の変更（9 線中通の追加 千歳市告示第 212 号）
平成 6 年 1 月	都市計画公園の変更（美々公園ほか 1 公園の追加 北海道告示第 59 号）
1 月	都市計画下水道の変更（排水区域 2,917ha 千歳市告示第 10 号）
10 月	都市計画市街化区域及び市街化調整区域の変更（保留解除（美々地区）：市街化区域 2,892ha 北海道告示第 1623 号）
10 月	都市計画用途地域の変更（面積 2,892ha 千歳市告示第 265 号）
10 月	都市計画地区計画の決定（美々地区 192.2ha（地区計画の方針・地区整備計画の決定）千歳市告示第 266 号）
10 月	都市計画道路の変更（美々駒里大通ほか 7 路線の追加、国道 36 号ほか 6 路線の変更 北海道告示第 1623 号）
平成 7 年 3 月	都市計画用途地域の変更（面積 2,892ha 千歳市告示第 54 号）
3 月	都市計画地区計画の変更（北信濃地区 23.1ha（地区整備計画区域の拡大）千歳市告示第 55 号）
3 月	都市計画公園の変更（せせらぎさわやか公園の追加 千歳市告示第 56 号）

年月	事項
平成 7 年 11 月	都市計画市街化区域及び市街化調整区域の変更（保留解除（根志越第 3 地区、柏台 OA 地区）：市街化区域 2,954ha 北海道告示第 1785 号）
11 月	都市計画用途地域の変更（面積 2,954ha 千歳市告示第 346 号）
11 月	都市計画地区計画の決定（根志越第 3 地区 22.3ha（地区計画の方針・地区整備計画の決定）千歳市告示第 347 号）
11 月	都市計画地区計画の決定（オフィス・アルカディア地区 39.9ha（地区計画の方針・地区整備計画の決定）千歳市告示第 348 号）
11 月	都市計画道路の変更（道央新道ほか 4 路線の追加、日の出大通ほか 2 路線の変更 北海道告示第 1785 号）
11 月	都市計画道路の変更（鉄北通ほか 2 路線の変更 千歳市告示第 350 号）
11 月	都市計画公園の変更（柏台公園（現：空港公園）の追加 千歳市告示第 351 号）
11 月	都市計画下水道の変更（排水区域 2,979ha 千歳市告示第 352 号）
平成 8 年 3 月	都市計画公園の変更（メムシ公園ほか 3 公園の追加 千歳市告示第 74 号）
4 月	都市計画用途地域の決定（8→12 用途への変更：面積 2,954ha 千歳市告示第 102 号）
4 月	都市計画地区計画の変更（サイエンスパーク地区 11.8ha（地区整備計画の変更）千歳市告示第 103 号）
4 月	都市計画地区計画の変更（根志越第 2 地区 64.0ha（地区整備計画の変更）千歳市告示第 104 号）
4 月	都市計画地区計画の変更（美々地区 192.2ha（地区整備計画の変更）千歳市告示第 105 号）
4 月	都市計画地区計画の変更（北信濃地区 23.1ha（地区整備計画の変更）千歳市告示第 106 号）
平成 10 年 4 月	千歳科学技術大学開校開学
5 月	都市計画市街化区域及び市街化調整区域の変更（第 4 回線引き見直し：市街化区域 3,023ha 北海道告示第 732 号）
5 月	都市計画土地区画整理事業の決定（勇舞地区 53.6ha 北海道告示第 731 号）
5 月	都市計画用途地域の変更（勇舞地区、根志越第 4 地区、桜木地区の追加：面積 3,023ha 千歳市告示第 131 号）
5 月	都市計画地区計画の決定（根志越第 4 地区 4.7ha（地区計画の方針・地区整備計画の決定）千歳市告示第 132 号）
5 月	都市計画地区計画の決定（桜木地区 2.7ha（地区計画の方針・地区整備計画の決定）千歳市告示第 133 号）
5 月	都市計画地区計画の決定（勇舞地区 53.6ha（地区計画の方針の決定）千歳市告示第 134 号）
5 月	都市計画道路の変更（北信濃通の追加、7 線大通ほか 3 路線の変更 北海道告示第 732 号）
5 月	都市計画道路の変更（北信濃中通ほか 2 路線の追加 千歳市告示第 135 号）
5 月	都市計画公園の変更（勇舞公園の追加 千歳市告示第 136 号）
5 月	都市計画下水道の変更（排水区域 3,047ha 下水道の都市計画決定基準の変更に伴い、左岸 1 号幹線ほか 1 幹線を変更し左岸 6 号幹線ほか 21 号幹線を廃止、また「4. ポンプ施設」及び「5. 処理施設」を統合して、「4. その他施設」と変更 千歳市告示第 137 号）
11 月	都市計画市街化区域及び市街化調整区域の変更（第 1 回保留解除（蘭越第 2 地区）：市街化区域 3,041ha 北海道告示第 1900 号）
11 月	都市計画用途地域の変更（蘭越第 2 地区の追加：面積 3,041ha 千歳市告示第 312 号）
11 月	都市計画地区計画の決定（蘭越第 2 地区 18.3ha（地区計画の方針の決定）千歳市告示第 315 号）
11 月	都市計画道路の変更（支笏湖通の変更 北海道告示第 1900 号）
11 月	都市計画道路の変更（鉄北通の変更 千歳市告示第 313 号）
11 月	都市計画下水道の変更（排水区域 3,066ha 千歳市告示第 314 号）
11 月	都市計画ごみ処理場の変更（千歳市リサイクルセンターの追加 千歳市告示第 334 号）
12 月	都市計画公園の変更（青空公園の追加 北海道告示第 2064 号）
12 月	都市計画用途地域の変更（勇舞地区の変更：面積 3,041ha 千歳市告示第 371 号）
12 月	都市計画地区計画の変更（勇舞地区 53.6ha（地区計画の方針の変更、地区整備計画の決定）千歳市告示第 372 号）
平成 11 年 3 月	千歳市都市計画マスタープラン策定
3 月	道央圏連絡道路一部供用開始（新千歳空港 IC～日の出 IC）
11 月	道東自動車道（千歳恵庭 JCT～夕張 IC）開通
11 月	都市計画市街化区域及び市街化調整区域の変更（第 2 回保留解除（みどり台地区）：市街化区域 3,114ha 北海道告示第 1847 号）
11 月	都市計画土地区画整理事業の決定（みどり台地区 73.3ha 北海道告示第 1846 号）
11 月	都市計画用途地域の変更（みどり台地区の追加：面積 3,114ha 千歳市告示第 257 号）
11 月	都市計画地区計画の決定（みどり台地区 73.3ha（地区計画の方針の決定）千歳市告示第 259 号）
11 月	都市計画道路の変更（4 線大通ほか 2 路線の変更 北海道告示第 1847 号）
11 月	都市計画道路の変更（みどり台通の追加、北信濃中通の変更 千歳市告示第 256 号）
11 月	都市計画下水道の変更（排水区域 3,139ha 千歳市告示第 258 号）
12 月	都市計画公園の変更（さくらぎ 4 号公園ほか 11 公園の追加、桜木 1 号公園ほか 1 公園の変更 千歳市告示第 289 号）
平成 12 年 2 月	都市計画地区計画の決定（臨空地区 30.2ha（地区計画の方針・地区整備計画の決定）千歳市告示第 58 号）
3 月	都市計画市街化区域及び市街化調整区域の変更（第 3 回保留解除（北信濃第三地区）：市街化区域 3,120ha 北海道告示第 569 号）
3 月	都市計画用途地域の変更（北信濃第 3 地区の追加：面積 3,120ha 千歳市告示第 112 号）
3 月	都市計画道路の変更（北新通の変更 北海道告示第 569 号）
3 月	都市計画道路の変更（9 線中通の変更 千歳市告示第 113 号）

年月	事項
平成 12 年 3 月	都市計画下水道の変更（排水区域 3,145ha 千歳市告示第 114 号）
3 月	都市計画地区計画の決定（北信濃第 3 地区 5.7ha（地区計画の方針・地区整備計画の決定）千歳市告示第 115 号）
3 月	千歳市中心市街地活性化基本計画策定
6 月	都市計画河川の変更（ママチ川の追加 約 1,960m 北海道告示第 1058 号）
6 月	都市計画道路の変更（南大通の変更 北海道告示第 1058 号）
6 月	都市計画緑地の変更（ママチ川緑地の追加 千歳市告示第 188 号）
7 月	都市計画公園の変更（北光公園の追加 千歳市告示第 216 号）
10 月	都市計画用途地域の変更（蘭越第 2 地区の変更：面積 3,120ha 千歳市告示第 280 号）
10 月	都市計画地区計画の変更（蘭越第 2 地区 18.3ha（地区整備計画の決定）千歳市告示第 281 号）
12 月	都市計画公園の変更（あけぼの公園の追加、勇舞公園の変更 千歳市告示第 343 号）
平成 13 年 3 月	都市計画市街化区域及び市街化調整区域の変更（第 4 回保留解除（勇舞第 2 地区）：市街化区域 3,130ha 北海道告示第 563 号）
3 月	都市計画用途地域の変更（勇舞第 2 地区の追加：面積 3,130ha 千歳市告示第 119 号）
3 月	都市計画地区計画の変更（勇舞地区 63.1ha（地区計画区域の拡大：勇舞第 2 地区）千歳市告示第 120 号）
3 月	都市計画道路の変更（ひばりヶ丘通の変更 北海道告示第 563 号）
3 月	都市計画道路の変更（北信濃通ほか 1 路線の変更 千歳市告示第 117 号）
3 月	都市計画下水道の変更（排水区域 3,155ha 千歳市告示第 118 号）
3 月	ちとせ都市景観ガイドプラン策定
3 月	千歳市新長期（第 5 期）総合計画スタート（平成 13～22 年）
5 月	都市計画道路の変更（北信濃中通の変更 北海道告示第 167 号）
6 月	都市計画道路の変更（栄通ほか 3 路線の追加、鉄北通ほか 1 路線の変更 千歳市告示第 196 号）
6 月	都市計画通路の決定（千歳駅連絡通路の決定 千歳市告示第 197 号）
6 月	都市計画用途地域の変更（駅前地区の変更：面積 3,130ha 千歳市告示第 198 号）
6 月	都市計画高度利用地区の変更（駅前地区 Bブロック 千歳市告示第 199 号）
10 月	都市計画公園の変更（せせらぎさわやか公園の変更 千歳市告示第 299 号）
10 月	都市計画緑地の変更（ママチ川緑地の変更 千歳市告示第 300 号）
平成 14 年 3 月	都市計画区域区分の変更（第 5 回保留解除（北光地区）：市街化区域 3,135ha 北海道告示第 504 号）
3 月	都市計画下水道の変更（排水区域 3,160ha、上長都第 1 汚水継ポンプ場ほか 1 施設の廃止千歳市告示第 66 号）
3 月	都市計画用途地域の変更（北光地区の追加、みどり台地区の変更：面積 3,135ha 千歳市告示第 67 号）
3 月	都市計画地区計画の変更（みどり台地区 73.3ha（地区計画の方針の変更）千歳市告示第 68 号）
8 月	ちとせ都市景観ガイドライン策定
9 月	人口 9 万人突破
11 月	都市計画道路の変更（北大通ほか 77 路線の車線数の決定 北海道告示第 1798 号）
11 月	都市計画道路の変更（仲の橋通ほか 5 路線の車線数の決定 千歳市告示第 277 号）
平成 15 年 1 月	都市計画用途地域の変更（建蔽率の指定、勇舞地区ほか 1 地区の変更：面積 3,135ha 千歳市告示第 1 号）
1 月	都市計画地区計画の変更（勇舞地区 63.1ha（地区整備計画区域の拡大：勇舞第 2 地区）千歳市告示第 2 号）
3 月	道央圏連絡道路一部供用開始（日の出 IC～寿 IC）
平成 16 年 2 月	都市計画区域の整備、開発及び保全の方針の決定（北海道告示第 134 号）
2 月	都市計画区域区分の変更（第 5 回線引き見直し：市街化区域 3,135ha 北海道告示第 135 号）
3 月	都市計画道路の変更（4 線大通ほか 1 路線の変更 千歳市告示第 42 号）
4 月	千歳駅周辺整備事業の完成供用開始
6 月	都市計画道路の変更（空港泉沢大通の変更 北海道告示第 587 号）
11 月	都市計画公園の変更（大和近隣公園（現：指宿公園）の追加 千歳市告示第 246 号）
平成 17 年 2 月	都市計画用途地域の変更（美々地区の変更：面積 3,135ha 千歳市告示第 33 号）
2 月	都市計画地区計画の変更（美々地区 192.2ha（地区整備計画の変更）千歳市告示第 34 号）
3 月	都市計画道路の変更（美々駒里大通の変更 北海道告示第 167 号）
12 月	道道泉沢新千歳空港線（道道新千歳空港線～泉沢臨空工業団地間）開通
平成 18 年 11 月	都市計画下水道の変更（浄化センター敷地面積の拡大 千歳市告示第 284 号）
11 月	都市計画公園の変更（大和近隣公園から指宿公園へ名称変更 千歳市告示第 285 号）
平成 20 年 3 月	都市計画公園の変更（みどり台公園ほか 4 公園の追加、柏台公園から空港公園へ名称変更 千歳市告示第 56 号）
3 月	都市計画緑地の変更（長都川緑地ほか 1 緑地の追加 千歳市告示第 57 号）
3 月	都市計画地区計画の変更（みどり台地区 73.3ha（地区整備計画区域の縮小）千歳市告示第 58 号）
3 月	都市計画区域区分の変更（第 1 回保留解除（北陽高校前地区）：市街化区域 3,167ha 北海道告示第 217 号）
3 月	都市計画道路の変更（9 線通の変更 北海道告示第 217 号）
3 月	都市計画土地区画整理事業の決定（北陽高校前地区 31.6ha 千歳市告示第 75 号）
3 月	都市計画用途地域の変更（北陽高校前地区の追加：面積 3,166.6ha 千歳市告示第 76 号）
3 月	都市計画地区計画の決定（北陽高校前地区 31.6ha（地区計画の方針の決定）千歳市告示第 77 号）
3 月	都市計画道路の変更（8 線新中通の追加、28 号通ほか 1 路線の変更 千歳市告示第 78 号）
3 月	都市計画下水道の変更（排水区域 3,191ha 千歳市告示第 79 号）
10 月	都市計画区域区分の変更（第 2 回保留解除（あずさ地区）：市街化区域 3,176ha 北海道告示第 696 号）
10 月	都市計画土地区画整理事業の決定（あずさ地区 9.2ha 千歳市告示第 264 号）
10 月	都市計画用途地域の変更（あずさ地区の追加：面積 3,175.6ha 千歳市告示第 265 号）

年月	事項
平成 20 年 10 月	都市計画地区計画の決定（あずさ地区 9.2ha（地区計画の方針・地区整備計画の決定）千歳市告示第 266 号）
10 月	都市計画道路の変更（北信濃新中通の追加、北新通ほか 1 路線の変更 千歳市告示第 267 号）
10 月	都市計画下水道の変更（排水区域 3,200ha、左岸 1 号幹線の変更 千歳市告示第 268 号）
10 月	都市計画ごみ処理場の変更（千歳市廃棄物再資源化施設 2.8ha へ統合及び名称変更 千歳市告示第 269 号）
平成 21 年 7 月	都市計画道路の変更（9 線通の変更 北海道告示第 558 号）
9 月	都市計画公園の変更（北信濃 1 号公園ほか 5 公園の追加 千歳市告示第 202 号）
9 月	都市計画用途地域の変更（北陽高校前地区、あずさ地区の土地利用計画確定に伴う変更：面積 3,175.6ha 千歳市告示第 203 号）
9 月	都市計画地区計画の変更（北陽高校前地区 31.6ha（地区整備計画の決定）千歳市告示第 204 号）
9 月	都市計画地区計画の変更（あずさ地区 9.2ha（地区整備計画区域の縮小）千歳市告示第 205 号）
平成 22 年 12 月	道央圏連絡道路一部供用開始（寿 IC～中央 IC）
平成 23 年 3 月	都市計画区域の整備、開発及び保全の方針の決定（北海道告示第 216 号）
3 月	都市計画区域区分の変更（第 6 回線引き見直し：市街化区域 3,176ha 北海道告示第 216 号）
3 月	千歳市第 6 期総合計画策定（平成 23～32 年）
8 月	都市計画下水道の変更（右岸 4 号幹線の変更、豊里汚水中継ポンプ場の廃止 千歳市告示第 187 号）
平成 24 年 3 月	千歳市第 2 期都市計画マスタープラン策定
平成 25 年 6 月	千歳市都市計画道路の見直し方針策定
8 月	道央自動車道（新千歳空港 IC 供用開始）
10 月	都市計画区域区分の変更（第 1 回保留解除（平和地区）：市街化区域 3,226ha 北海道告示第 683 号）
10 月	都市計画用途地域の変更（平和地区の追加：面積 3,226ha 千歳市告示第 289 号）
平成 25 年 10 月	都市計画地区計画の決定（平和地区 50.0ha（地区計画の方針・地区整備計画の決定）千歳市告示第 290 号）
10 月	都市計画緑地の変更（新千歳空港インターチェンジ緑地の追加 千歳市告示第 291 号）
10 月	都市計画下水道の変更（排水区域 3,250ha 千歳市告示第 292 号）
平成 26 年 3 月	都市計画公園の変更（新町東公園ほか 1 公園の変更 千歳市告示第 53 号）
7 月	都市計画道路の変更（33 号通ほか 4 路線の変更 千歳市告示第 177 号）
平成 27 年 2 月	千歳市公共サインガイドライン策定
3 月	都市計画墓園の変更（千歳墓園の区域変更 千歳市告示第 46 号）
平成 29 年 1 月	都市計画下水道の変更（千歳放流幹線の区域変更 千歳市告示第 1 号）
1 月	都市計画地区計画の変更（根志越第 2 地区ほか 10 地区（地区整備計画の変更）千歳市告示第 2 号）
3 月	都市計画用途地域の変更（白樺地区の変更：面積 3,226ha 千歳市告示第 60 号）
平成 30 年 3 月	都市計画道路の変更（北新通の幅員変更 千歳市告示第 47 号）
3 月	都市計画公園の変更（青空公園の面積変更：20.5ha 千歳市告示第 48 号）
4 月	都市計画地区計画の変更（根志越第 2 地区ほか 7 地区（地区計画の方針・地区整備計画の変更）千歳市告示第 64 号）
平成 31 年 3 月	都市計画ごみ焼却場の変更（道央廃棄物処理組合焼却施設の追加 千歳市告示第 34 号）
3 月	都市計画道路の変更（4 線大通の幅員変更 千歳市告示第 35 号）
令和元年 11 月	都市計画道路の変更（空港泉沢大通の区域、構造形式の変更 北海道告示第 744 号）
令和 3 年 3 月	千歳市第 7 期総合計画策定（令和 3 年～12 年）
3 月	都市計画区域の整備、開発及び保全の方針の変更（都市計画区域 25,890ha 北海道告示第 230 号）
3 月	都市計画区域区分の変更（第 7 回線引き見直し：市街化区域 3,207ha 北海道告示第 230 号）
3 月	都市計画用途地域の変更（区域区分の変更に伴う変更：面積 3,207ha 千歳市告示第 51 号）
3 月	都市計画下水道の変更（排水区域 3,231ha 千歳市告示第 52 号）
7 月	千歳市景観計画策定
11 月	都市計画用途地域の変更（幸福地区の変更：面積 3,207ha 千歳市告示第 236 号）
11 月	都市計画地区計画の変更（根志越第 3 地区（地区計画の方針・地区整備計画の変更）千歳市告示第 237 号）
11 月	都市計画道路の変更（27 号通の変更 千歳市告示第 238 号）
令和 4 年 3 月	千歳市第 3 期都市計画マスタープラン策定
3 月	千歳市立地適正化計画策定
6 月	都市計画公園の変更（青空公園の面積変更：10.7ha 千歳市告示第 136 号）
令和 5 年 3 月	都市計画区域区分の変更（第 1 回保留解除（あずさ西地区ほか）：市街化区域 3,223ha 北海道告示第 161 号）
3 月	都市計画用途地域の変更（あずさ西地区ほかの追加・北信濃地区の変更：面積 3,223ha 千歳市告示第 45 号）
3 月	都市計画地区計画の変更（あずさ西地区 16.7ha（地区計画の方針・地区整備計画の決定）千歳市告示第 46 号）
3 月	都市計画特別工業地区の変更（利便増進地区の追加：面積 7.2ha 千歳市告示第 47 号）
3 月	都市計画道路の変更（9 線通の変更 北海道告示第 161 号）
3 月	都市計画道路の変更（北信濃新中通の変更 千歳市告示第 48 号）
3 月	都市計画公園の変更（あずさ 5 号公園ほか 1 公園の追加 千歳市告示第 49 号）
3 月	都市計画下水道の変更（排水区域 3,247ha 千歳市告示第 50 号）
6 月	市街地再開発事業による再開発ビルの解体