

位 置 図

# 位置図

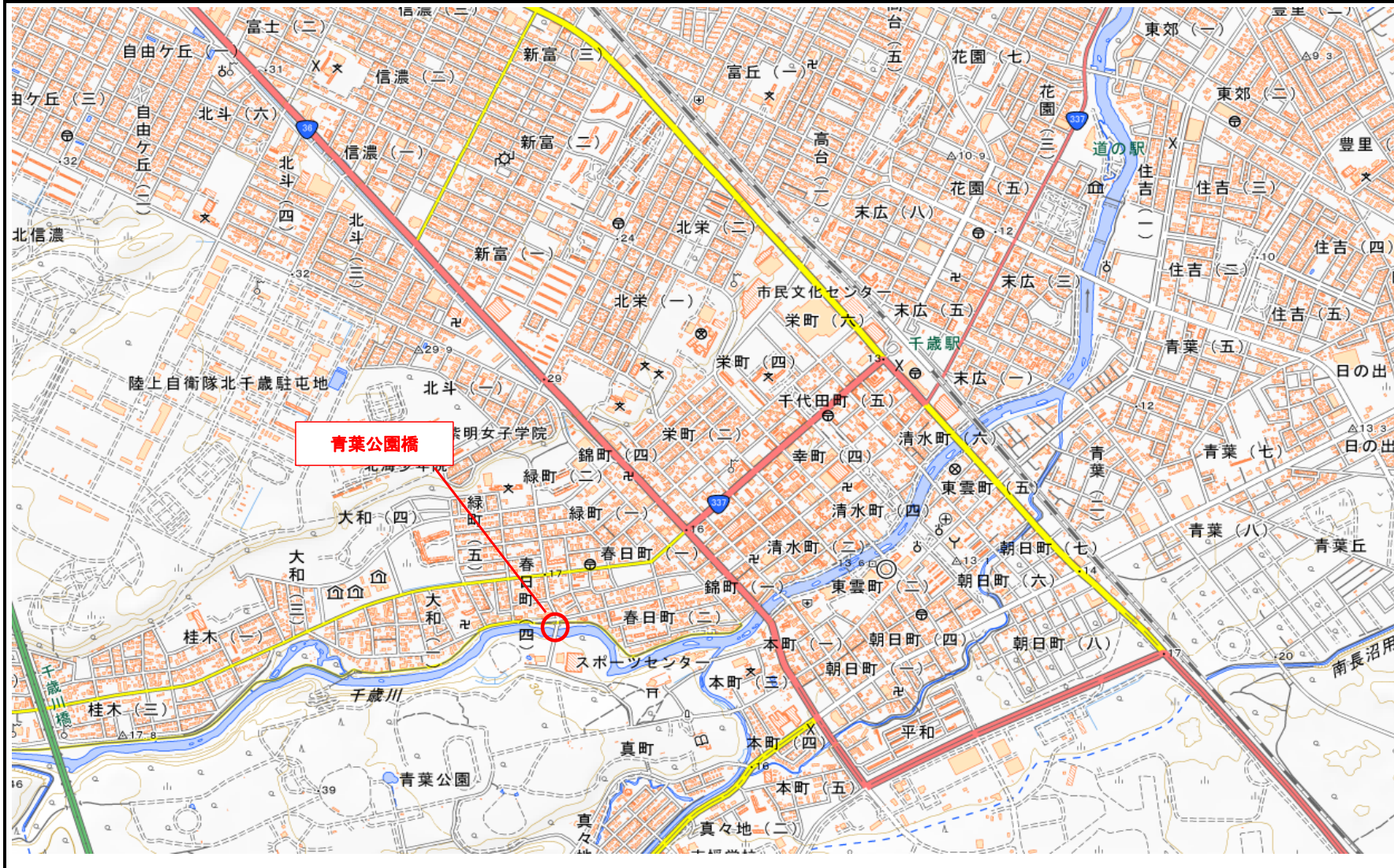
工事名	7線. 青葉公園橋耐震補強工事					
施工箇所	千歳市 真町					
範囲	起点	北緯	東経	終点	北緯	東経

※工事箇所の住所については施工起点の左側の住所としています。

※緯度経度については、世界測地系であり地理院地図を利用した簡易測定結果。



図面は上が北です




<凡例>  
旗揚線

施工箇所

施工箇所


施工箇所塗り  
・起点を示せる工事  
(矢印の先が終点)




・起点を示せない工事  
(区域を囲う)



建設副産物の仮置箇所



残土処理場箇所・仮置箇所



土取場箇所・発生土受渡箇所



その他指定する箇所 (仮設ヤード等)



輸送起点等



表示情報 (表示している情報は■)

- 施工箇所・施工範囲
- 建設副産物の仮置箇所
- 残土処理場
- 仮置場
- 土取場
- 発生土受渡箇所
- 輸送起点箇所
- その他

備考 地図の出典元：国土地理院

地図の出典元：国土地理院