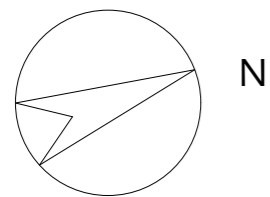
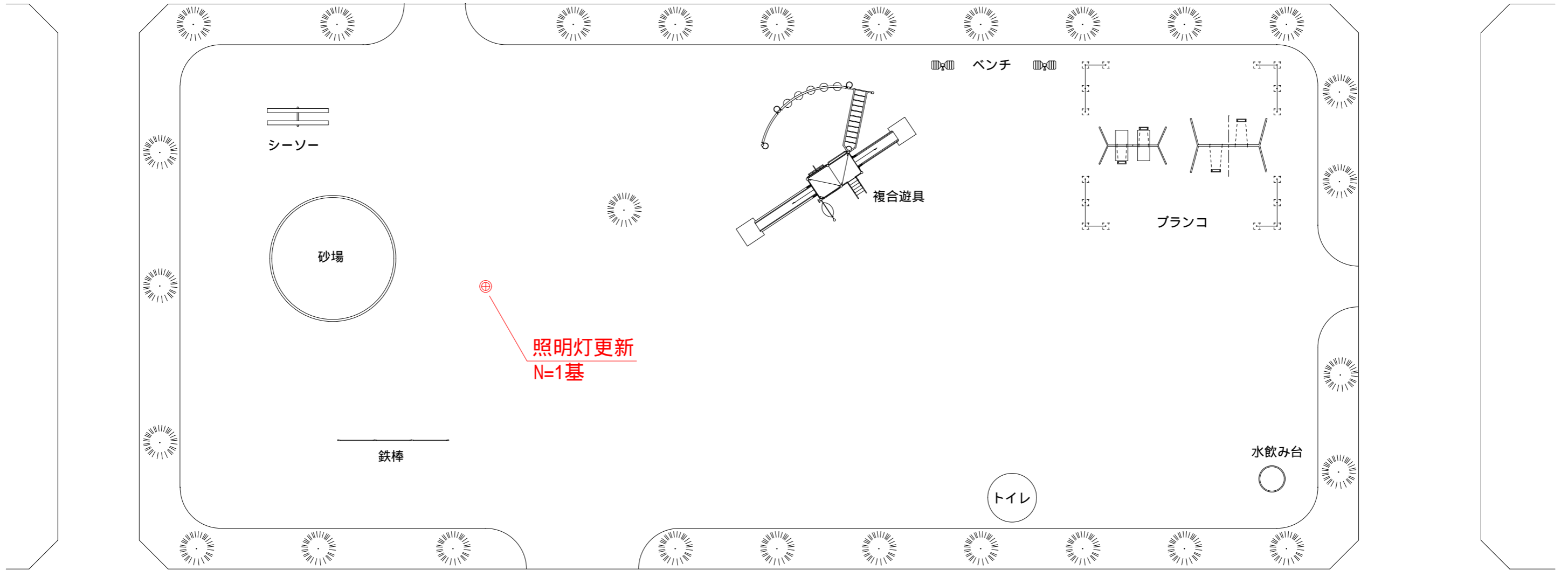


一般平面図（花園公園）

A1: S=1/100

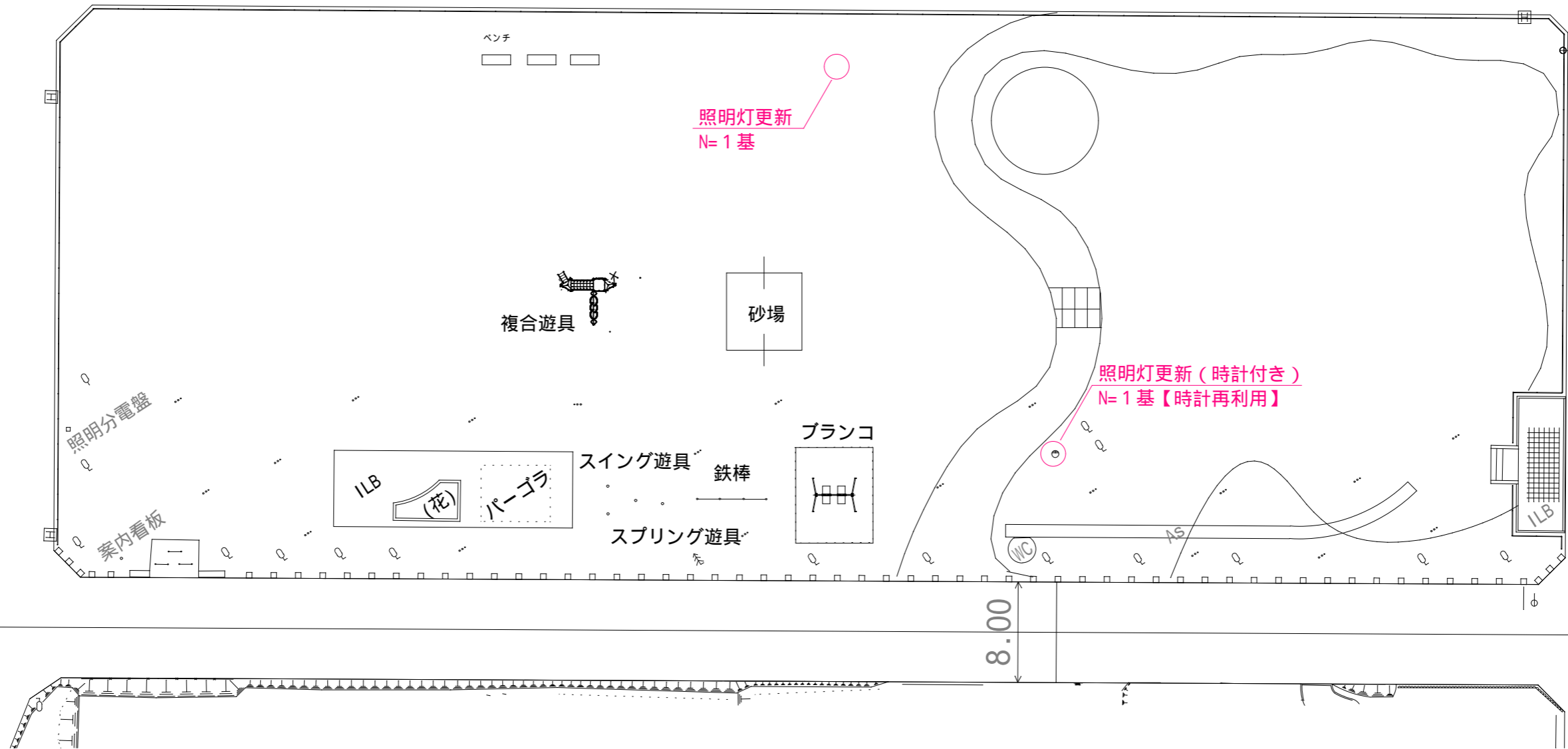
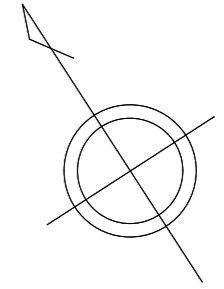
A3: S=1/200



年度	令和 5 年度		
公園名	花園公園		
工事名	公園照明灯更新工事		
図面名	一般平面図（花園公園）		
縮尺	図示	図面番号	1-1
千歳市建設部都市整備課			

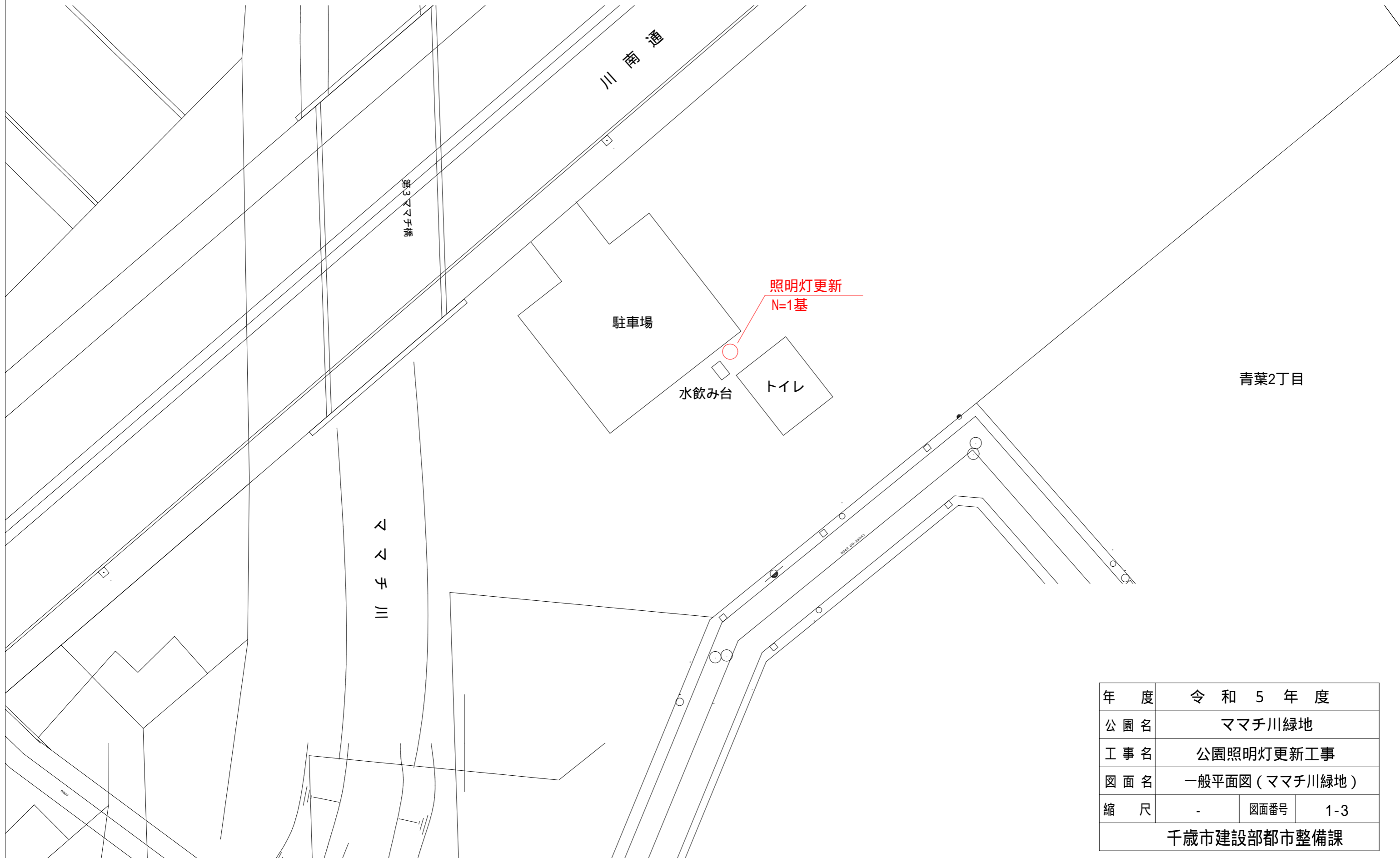
一般平面図（豊里くるみ公園）

A1:S=1/200
A3:S=1/400



年度	令和5年度		
公園名	豊里くるみ公園		
工事名	公園照明灯更新工事		
図面名	一般平面図（豊里くるみ公園）		
縮尺	図示	図面番号	1-2
千歳市建設部都市整備課			

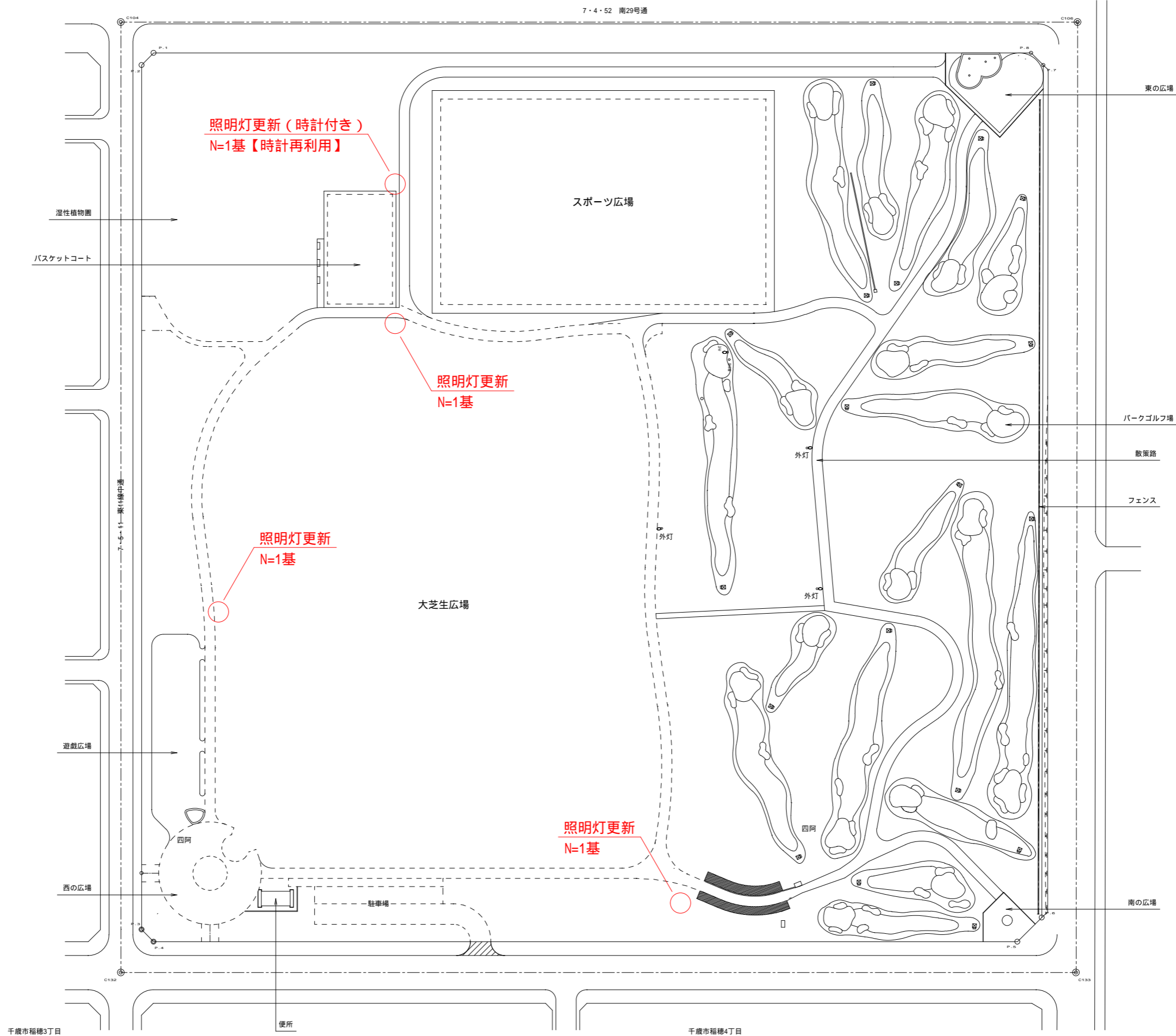
一般平面図（ママチ川緑地）



年度	令和5年度		
公園名	ママチ川緑地		
工事名	公園照明灯更新工事		
図面名	一般平面図（ママチ川緑地）		
縮尺	-	図面番号	1-3
千歳市建設部都市整備課			

一般平面図（遺跡公園）

7・4・52 南29号通

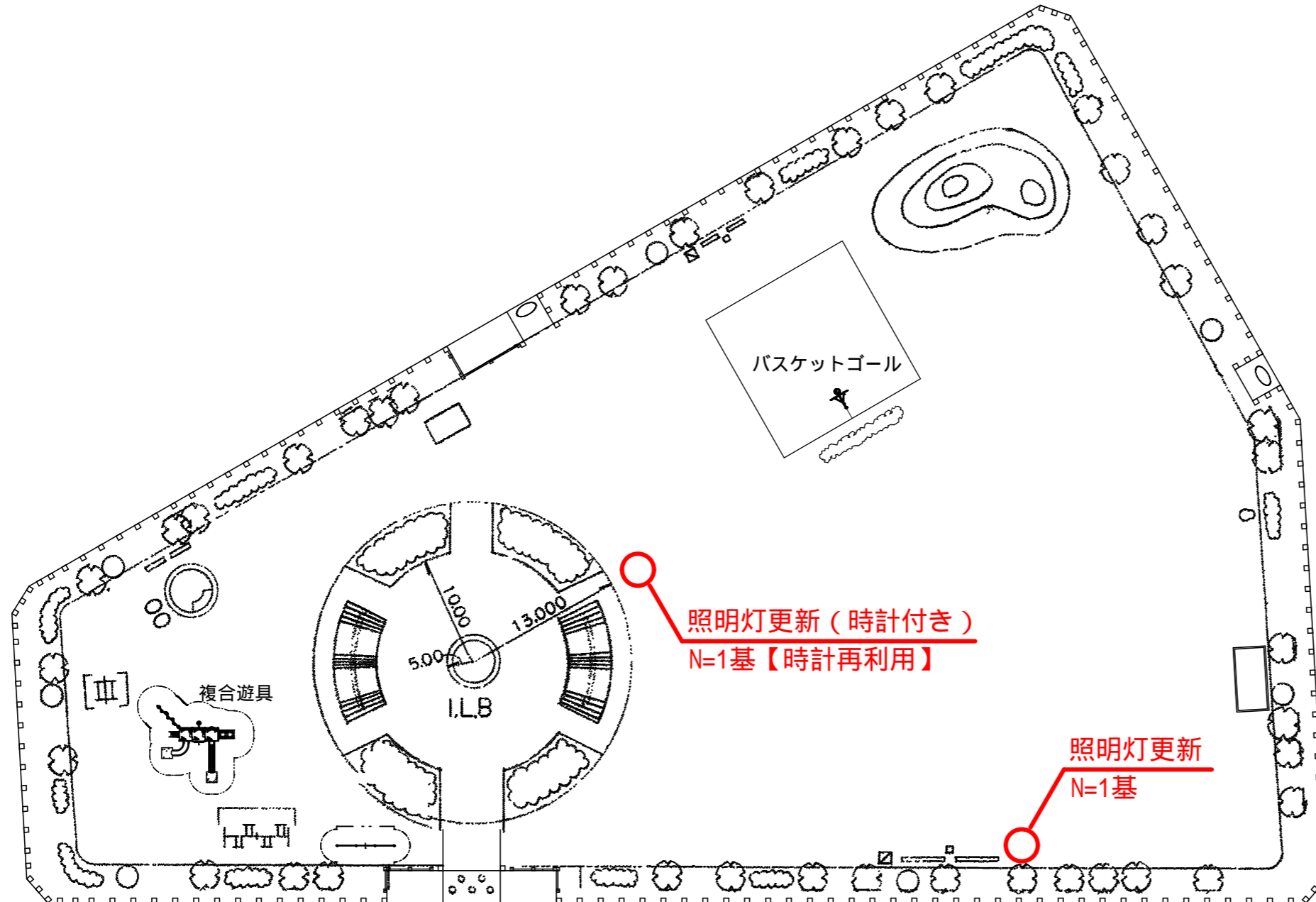



年度	令和5年度		
公園名	遺跡公園		
工事名	公園照明灯更新工事		
図面名	一般平面図（遺跡公園）		
縮尺	-	図面番号	1-4
千歳市建設部都市整備課			

一般平面図（豊里ハスカップ公園）

A1:S=1/250

A3:S=1/500



年度	令和5年度		
公園名	豊里ハスカップ公園		
工事名	公園照明灯更新工事		
図面名	一般平面図（豊里ハスカップ公園）		
縮尺	図示	図面番号	1-5
千歳市建設部都市整備課			