

Ⅱ 都市計画の概要

Ⅱ－１ 都市計画のあらまし

都市計画とは、現在及び将来を考えた土地利用、都市施設の整備、市街地の再開発や新市街地の建設に関する計画を総合的に定め実施することにより、都市の機能を高め、自然環境と調和した住みよい都市環境を形成することを目指すものです。

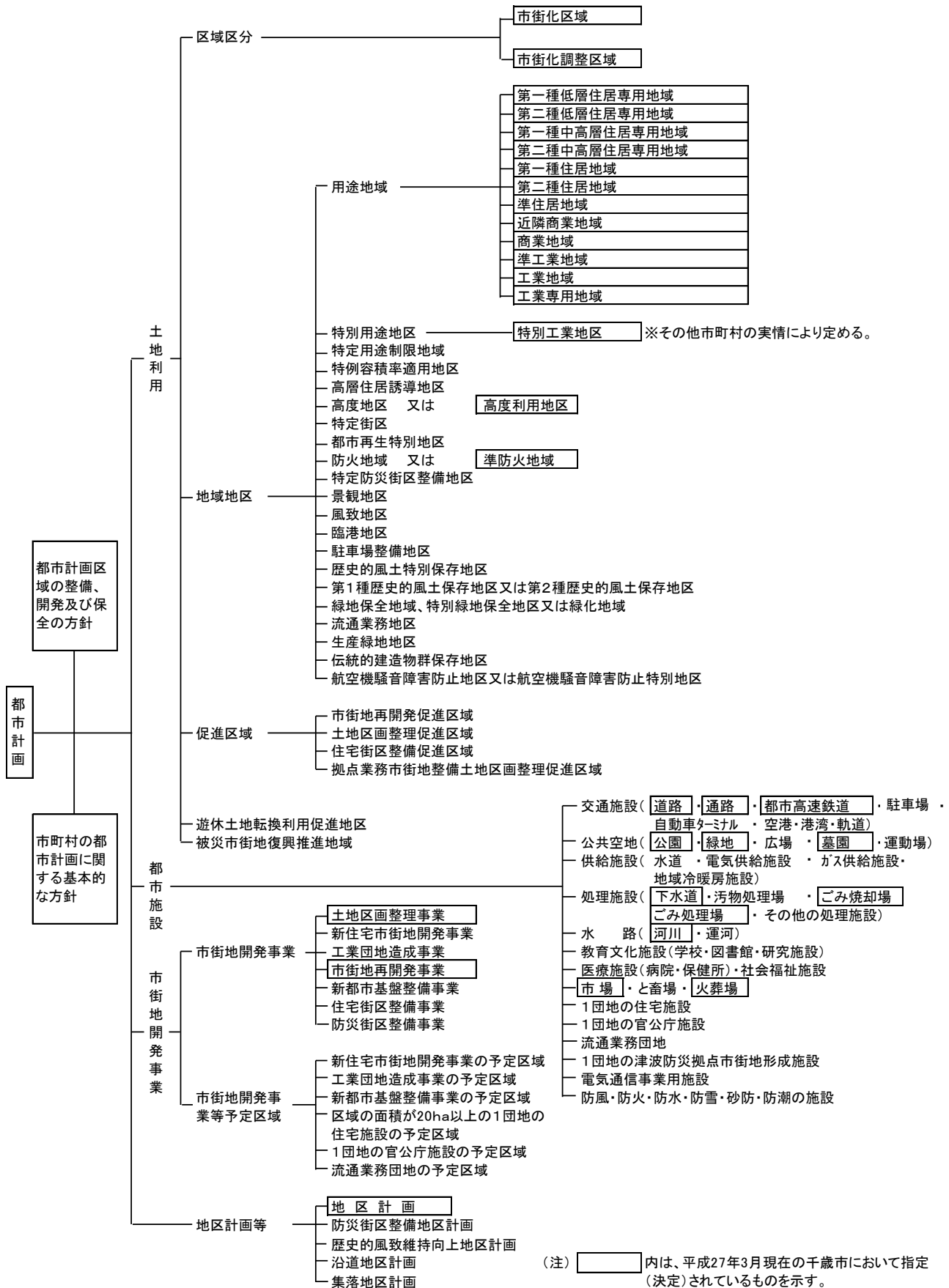
この計画を実施するための基本となるのが都市計画法です。大正8年に制定されたこの法律は、昭和43年に当時の急激な都市化によるスプロール・公害などのさまざまな都市問題に対処するため全面改正されました。その後も、社会・経済の変化に対応した新たな制度を盛り込むなどの部分的な改正が行われ、さらに平成4年には、用途地域の細分化などの改正が行われました。

また、まちづくり3法の改革の一環として、平成18年5月に成立した改正都市計画法では、床面積1万平方メートルを超える大規模集客施設の郊外への立地が大幅に規制されています。

都市計画は、①区域区分や地域地区、地区計画などの土地利用に関する計画、②道路や公園、下水道などの都市施設に関する計画、③土地区画整理事業、市街地再開発事業などの市街地開発事業に関する計画に分けられ、北海道が定める都市計画区域の「整備、開発及び保全の方針」と千歳市が定める市町村の都市計画に関する基本的な方針に基づき、規制・誘導しています。

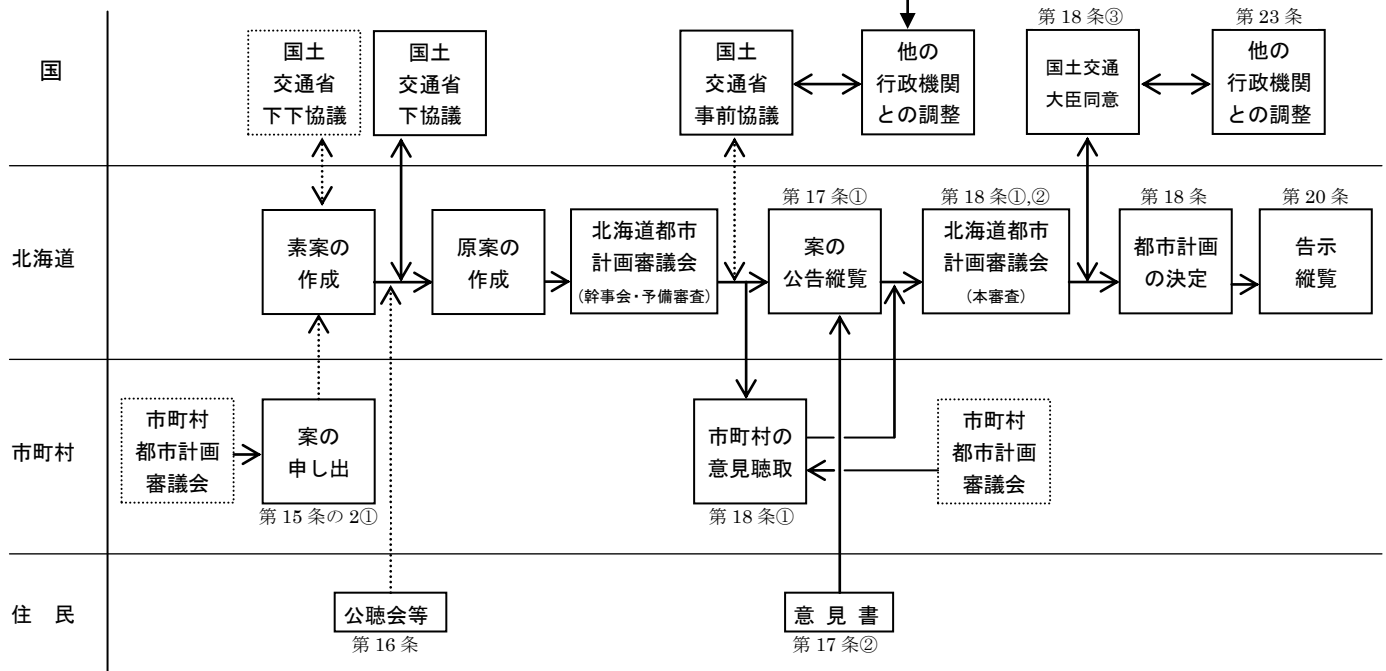
また、都市計画の決定は、原則として、広域的な見地から定める地域地区あるいは都市施設は都道府県知事が定め、その他のものは市町村が定めます。これらの都市計画決定は次々頁の図（都市計画決定手続）のような手順で行われています。

II-2 都市計画法による都市計画一覧

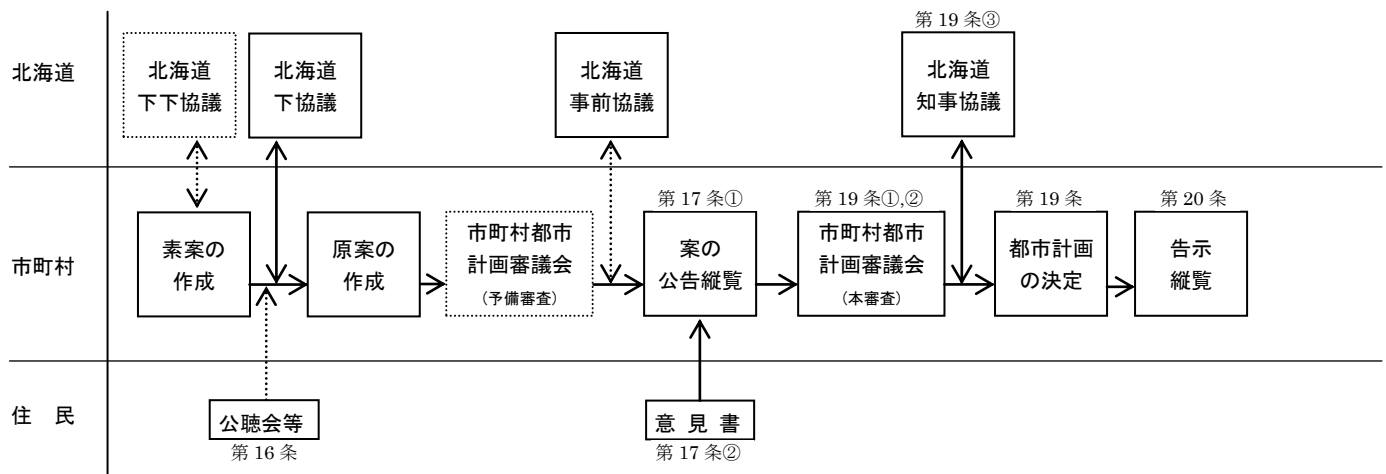


II-3 都市計画の決定手続

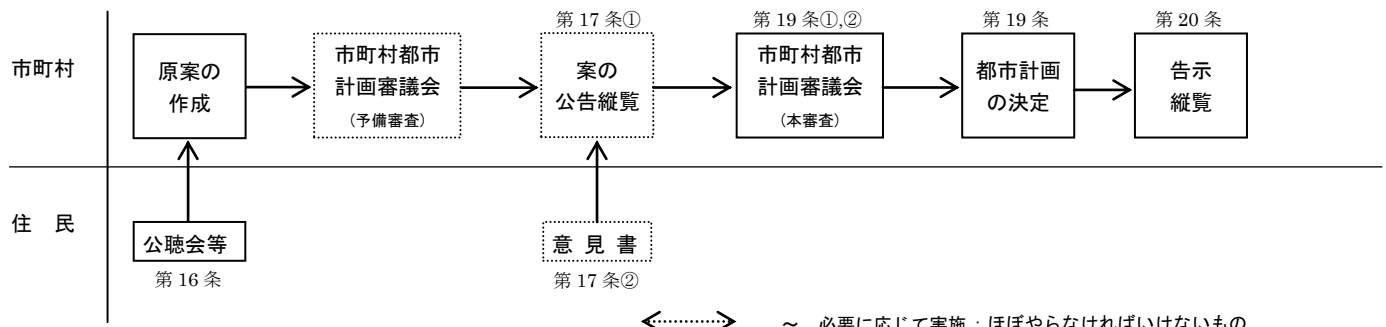
1. 北海道が定める都市計画（国土交通大臣の同意を要しないものは、国の部分を省略）



2. 市町村が定める都市計画（北海道知事との協議を要するもの）



3. 市町村が定める都市計画（北海道知事との協議を要しないもの）



～ 必要に応じて実施：ほぼやらなければいけないもの
～ 必要に応じて実施：やった方がよいもの（あとは市町村の判断）

※北海道都市計画課に確認済み

II-4 都市計画の決定権者

決定権者	都市計画の内容	備 考		
都道府県	都市計画区域の整備、開発及び保全の方針			
	区域区分			
	都市再開発方針等	都市再開発法第2条の3第1項又は第2項に規定する方針等		
	地域地区	都市再生特別地区	都市再生特別措置法第36条第1項に規定する地区	
		風致地区	面積10ha以上かつ2以上の市町村の区域にわたるもの	
		臨港地区	国際戦略港湾・国際拠点港湾・重要港湾	
		歴史的風土特別保存地区	古都における歴史的風土の保存に関する特別措置法第6条第1項に規定する地区	
		第一種歴史的風土保存地区		
		第二種歴史的風土保存地区		
		緑地保全地域	2以上の市町村の区域にわたるもの	
		特別緑地保全地区	面積10ha以上かつ2以上の市町村の区域にわたるもの	
		流通業務地区	流通業務市街地の整備に関する法律第4条第1項に規定する地区	
		航空機騒音障害防止地区		
		航空機騒音障害防止特別地区		
		都道府県	道 路	一般国道・都道府県道・自動車専用道路
	都市高速鉄道			
	空 港		空港法第4条第1項各号に掲げる空港及び第5条第1項に規定する地方管理空港	
	公園・緑地		面積10ha以上かつ国又は都道府県が設置するもの	
	広場・墓園		面積10ha以上かつ国又は都道府県が設置するもの	
	市		水道	水道用水供給事業の用に供するもの
			下水道	公共下水道で排水区域が2以上の市町村の区域にわたるもの・流域下水道
				ごみ焼却場・ごみ処理場等
			河 川	一級河川・二級河川（一の指定都市の区域内のみに存するものを除く）
				二級河川のうちの指定都市の区域内のみに存するもの
			運 河	
			一団地の官公庁施設	
			流通業務団地	
市街地開発事業	新住宅市街地開発事業・工業団地造成事業・新都市基盤整備事業・国の機関又は都道府県が施行すると見込まれる50haを超える土地区画整理事業・3haを超える市街地再開発事業・20haを超える住宅街区整備事業・3haを超える防災街区整備事業			
	市街地開発事業等予定区域		新住宅市街地開発事業・工業団地造成事業・新都市基盤整備事業・一団地の官公庁施設・流通業務団地の各予定区域	
市町村	上記以外のもの			

II-5 都市計画年表

年 月	事 項
昭和13年10月	都市計画区域の決定（行政区域全域59,436ha）
昭和14年 4月	一級町村制施行
昭和15年 7月	都市計画道路の決定（川北大通（現：北大通）ほか8路線 内務省告示第426号）
昭和16年 5月	都市計画土地区画整理事業の決定（千歳第一地区147.7ha 内務省告示第275号）
昭和17年 5月	町制施行
昭和18年 8月	国鉄（現：JR）が北海道鉄道線を買収、千歳線となる
昭和22年 4月	札幌土木現業所千歳派出所（現：札幌建設管理部千歳出張所）開設
7月	総合計画書作成
昭和24年 5月	支笏洞爺国立公園指定
昭和26年 5月	米オクラホマ州兵師団進駐
7月	札幌開発建設部千歳出張所（現：札幌開発建設部千歳道路事務所）開設
10月	千歳・羽田間に民間航空機就航
昭和28年 2月	都市計画公園の決定（青葉公園 建設省告示第329号）
3月	都市計画土地区画整理事業の決定（末広第一地区38.2ha、末広第二地区58.8ha 建設省告示第307号）
11月	千歳・札幌間道路舗装竣工（弾丸道路＝国道36号線）
昭和29年 3月	都市計画道路の変更（中央道路（現：末広大通）ほか8路線の追加、千歳公園線（現：支笏湖通）ほか1路線の変更 建設省告示第314号）
昭和30年 9月	幸町1丁目から出火、開基以来の大火
12月	上水道通水
昭和33年 7月	市制施行
11月	市営ガス事業供給開始
昭和34年12月	都市計画道路の変更（日の出道路（現：日の出大通）ほか1路線の変更 建設省告示第2440号）
昭和36年 8月	都市計画下水道の決定（排水区域130ha 建設省告示第1915号）
昭和37年 6月	都市計画公園の変更（春日公園の追加 建設省告示第1326号）
昭和38年 3月	都市計画公園の変更（末広中公園ほか2公園の追加 建設省告示第636号）
6月	都市計画道路の変更（東10線道路（現：北新通）ほか3路線の追加、1級国道36号線（ほか2路線の変更 建設省告示第1400号）
6月	都市計画下水道の変更（排水区域130ha 建設省告示第1417号）
12月	千歳市総合建設計画樹立
昭和39年 3月	都市計画道路の変更（中央道路（現：末広大通）ほか1路線の変更、栄道路の廃止 建設省告示第568号）
4月	新産業都市建設促進法の指定受ける
6月	都市計画下水道の変更（排水区域130ha 建設省告示第1582号）
昭和41年 6月	都市計画公園の変更（末広第4公園（現：花園第2公園）の追加 建設省告示第1795号）
12月	総合建設計画後期整備計画樹立
昭和42年 3月	都市計画公園の変更（むつみ公園ほか2公園の追加 建設省告示第625号）
7月	都市計画用途地域の決定（面積1,302ha 建設省告示第1953号）
9月	都市計画防火地域（現：準防火地域）の決定（面積145.9ha 建設省告示第3175号）
10月	都市計画道路の変更（仲の橋通の変更 建設省告示第3635号）
昭和43年 6月	都市計画公園の変更（新町東公園の追加 建設省告示第1643号）
12月	都市計画区域の変更（面積13,651ha 建設省告示第3665号）
昭和44年 5月	都市計画下水道の変更（排水区域330ha 建設省告示第2907号）
昭和45年 4月	都市計画公園の変更（しなの公園ほか2公園の追加 千歳市告示第47号）
11月	都市計画区域の変更（面積16,600ha 北海道告示第2897号）
昭和46年 3月	都市計画公園の変更（とみおか公園の追加 千歳市告示第32号）

年 月	事 項
昭和46年 4月	千歳市第2期総合開発計画スタート（昭和46～55年）
5月	都市計画市街化区域及び市街化調整区域の決定（当初線引き：市街化区域1,518ha 北海道告示第1511号）
8月	都市計画用途地域の変更（面積1,518ha 建設省告示第2361号）
11月	都市計画高度地区の決定（面積15.2ha 千歳市告示第136号）
11月	都市計画準防火地域の変更（名称の変更（防火→準防火） 千歳市告示第137号）
11月	都市計画公園の変更（らんこし公園の追加（現：桂木5号公園） 千歳市告示第138号）
12月	道央自動車道（千歳IC～北広島IC）開通
昭和47年 7月	都市計画市場の決定（面積4.9ha 千歳市告示第78号）
10月	都市計画公園の変更（とみおか2号公園ほか9公園の追加 千歳市告示第126号）
12月	都市計画公園の変更（すみよし2号公園の追加、青葉公園の変更 北海道告示第3559号）
昭和48年 2月	都市計画墓園の決定（面積19.2ha 北海道告示第275号）
4月	都市計画下水道の変更（排水区域1,420ha 千歳市告示第47号）
5月	都市計画火葬場の決定（面積2.5ha 千歳市告示第52号）
8月	都市計画公園の変更（末広中公園ほか12公園の変更 千歳市告示第93号）
8月	都市計画公園の変更（桜ヶ丘公園の変更 北海道告示第2602号）
昭和49年 6月	都市計画区域の変更（面積27,570ha 北海道告示第1872号）
7月	都市計画市街化区域及び市街化調整区域の変更（市街化区域1,596ha 北海道告示第2234号）
7月	都市計画用途地域の変更（面積1,596ha 北海道告示第2235号）
7月	都市計画道路の変更（公園通ほか12路線の追加、北大通ほか19路線の変更 北海道告示第2406号）
7月	都市計画土地区画整理事業の決定（祝梅地区76.1ha 北海道告示第2409号、蘭越地区34.8ha 北海道告示第2410号）
11月	人口6万人突破
昭和50年 2月	千歳市・恵庭市境界問題解決「境界確認に関する協定書」調印
昭和51年 4月	市庁舎新築移転執務開始
5月	下水終末処理センター運転開始
12月	都市計画都市高速鉄道の決定（延長10,130m 北海道告示第4063号）
昭和52年 3月	都市計画道路の変更（川北側道ほか1路線の追加、鉄北通の変更 千歳市告示第13号）
7月	都市計画道路の変更（中央大通の変更（駅前広場の新設） 北海道告示第2817号）
9月	都市計画道路の変更（鉄北通ほか1路線の変更 千歳市告示第131号）
昭和53年 6月	都市計画市街化区域及び市街化調整区域の変更（第1回線引き見直し：市街化区域2,035ha 北海道告示第2053号）
6月	都市計画用途地域の変更（面積2,035ha 北海道告示第2054号）
6月	都市計画準防火地域の変更（面積148.4ha 千歳市告示第104号）
9月	都市計画道路の変更（泉沢東大通ほか3路線の追加、真町泉沢大通ほか5路線の変更 北海道告示第2911号）
昭和54年 6月	都市計画下水道の変更（排水区域1,780ha 千歳市告示第89号）
7月	千歳市民憲章制定
8月	千歳市開基100周年記念式典
12月	都市計画土地区画整理事業の決定（根志越地区35.3ha 北海道告示第3988号）
昭和55年 4月	都市計画公園の変更（桂木1号公園ほか37公園の追加、とみおか3号公園ほか1公園の変更 千歳市告示第62号）
7月	国鉄（現：JR）千歳線高架開通
10月	千歳空港駅（現：南千歳駅）開業、千歳線電化完成
昭和56年 4月	千歳市第3期総合開発計画スタート（昭和56～65年）

年 月	事 項
昭和56年 8月	都市計画第一種市街地再開発事業の決定（千歳市中心街C地区0.9ha 北海道告示第1762号）
8月	都市計画高度利用地区の決定（幸町Cブロック 千歳市告示第146号）
8月	台風12号、15号と前線による大雨災害（被害総額43億円）
10月	国鉄（現：J R）石勝線竣工開業
昭和57年 4月	千歳市と長沼町との境界確認調印式
9月	都市計画道路の変更（6線通の変更 北海道告示第1881号）
9月	都市計画公園の変更（しゅくぶ公園ほか2公園の追加、青葉公園の変更 北海道告示第1881号）
9月	都市計画公園の変更（新富おおぞら公園ほか5公園の追加、春日公園ほか7公園の変更 千歳市告示第138号）
9月	都市計画緑地の変更（北栄緑地ほか1緑地の追加 北海道告示第1881号）
9月	都市計画緑地の変更（里美ターザン緑地ほか1緑地の追加 千歳市告示第139号）
12月	千歳市中心街C地区再開発ビル「エスプラザ」落成
昭和58年 2月	人口7万人突破
12月	都市計画ごみ処理場の決定（千歳市廃棄物破碎処理施設1.0ha 千歳市告示第266号）
昭和59年 1月	都市計画緑のマスタープラン原案提出
8月	都市計画市街化区域及び市街化調整区域の変更（第2回線引き見直し：市街化区域2,280ha 北海道告示第1489号）
8月	都市計画用途地域の変更（面積2,280ha 北海道告示第1489号）
8月	都市計画特別工業地区の決定（面積7.9ha 千歳市告示第143号）
8月	都市計画準防火地域の変更（面積162.8ha 千歳市告示第144号）
9月	都市計画緑のマスタープランの策定（道都計第765号により通知）
12月	都市計画道路の変更（川南通ほか1路線の変更 北海道告示第2161号）
12月	都市計画道路の変更（川南側道の変更 千歳市告示第235号）
昭和60年 1月	都市計画ごみ焼却場の決定（面積1.8ha 千歳市告示第18号）
5月	都市計画用途地域の変更（面積2,280ha 北海道告示第919号）
5月	都市計画高度利用地区の変更（駅前地区の追加 千歳市告示第120号）
昭和61年 2月	グリーンベルト地下駐車場開業
4月	都市計画市街化区域及び市街化調整区域の変更（市街化区域2,491ha 北海道告示第606号）
4月	都市計画用途地域の変更（面積2,491ha 北海道告示第606号）
12月	都市計画下水道の変更（排水区域1,970ha 千歳市告示第212号）
12月	都市計画用途地域の変更（面積2,491ha 北海道告示第2024号）
12月	都市計画道路の変更（空港泉沢大通ほか1路線の追加、真町泉沢大通ほか2路線の変更 北海道告示第2024号）
12月	都市計画公園の変更（臨空公園ほか5公園の追加 北海道告示第2024号）
12月	都市計画公園の変更（桜木3号公園ほか16公園の追加、末広東公園の変更 千歳市告示第229号）
12月	都市計画準防火地域の変更（面積166.0ha 千歳市告示第228号）
昭和62年 8月	62年8月大雨災害（雨量254mm・被害額298,340千円）
12月	公共地下駐車場第2期オープン
昭和63年 3月	都市計画市街化区域及び市街化調整区域の変更（市街化区域2,549ha 北海道告示第468号）
3月	都市計画用途地域の変更（面積2,549ha 北海道告示第468号）
3月	都市計画道路の変更（6線中通ほか4路線の追加、7線大通ほか2路線の変更 北海道告示第468号）
3月	都市計画道路の変更（鉄北通の変更 千歳市告示第71号）
3月	都市計画土地区画整理事業の決定（おさつ駅前地区58.3ha 北海道告示第467号）
6月	都市計画道路の変更（川北通ほか1路線の変更 北海道告示第1058号）

年 月	事 項
昭和63年 6月	都市計画下水道の変更（排水区域2,054ha 千歳市告示第158号）
7月	新千歳空港開業
平成元年 2月	道央テクノポリス開発計画承認
3月	市街地整備基本計画策定
平成 2年 3月	都市計画公園の変更（北斗すみれ公園の追加、カバ公園の変更 千歳市告示第41号）
3月	都市計画用途地域の変更（面積約2,538ha 北海道告示第272号）
10月	都市計画河川の決定（千歳川の一部1,390m 北海道告示第1490号）
平成 3年 3月	都市計画公園の変更（むつみ公園の変更 千歳市告示第51号）
3月	都市計画土地区画整理事業の決定（第四工業団地地区38.5ha 北海道告示第328号）
3月	都市計画公園の変更（上長都明星公園の追加 北海道告示第451号）
4月	第4期総合開発計画スタート（平成3～12年）
7月	都市計画道路の変更（空港泉沢大通の変更 北海道告示第1075号）
9月	都市計画市街化区域及び市街化調整区域の変更（第3回線引き見直し：市街化区域2,613ha 北海道告示第1501号）
9月	都市計画用途地域の変更（面積2,612ha 北海道告示第1501号）
9月	都市計画地区計画の決定（根志越第2地区64.0ha（地区計画の方針の決定） 千歳市告示第230号）
9月	都市計画道路の変更（28号通ほか1路線の追加、川北通ほか1路線の変更 北海道告示第1501号）
9月	都市計画道路の変更（11線中通ほか1路線の追加 千歳市告示第229号）
9月	都市計画公園の変更（遺跡公園の追加 北海道告示第1501号）
9月	都市計画土地区画整理事業の決定（根志越第二地区63.5ha 北海道告示第1500号）
10月	人口8万人突破
12月	都市計画地区計画の決定（サイエンスパーク地区11.8ha（地区計画の方針・地区整備計画の決定） 千歳市告示第280号）
平成 4年 4月	都市計画用途地域の変更（面積2,613ha 北海道告示第521号）
4月	都市計画公園の変更（長都4号公園ほか1公園の追加、ひばりヶ丘2号公園の変更 千歳市告示第81号）
4月	都市計画特別工業地区の変更（面積70.4ha 千歳市告示第78号）
4月	都市計画下水道の変更（排水区域2,639ha 千歳市告示第82号）
4月	都市計画高度地区の変更（全区域廃止 千歳市告示第80号）
4月	都市計画準防火地域の変更（面積166.0ha 千歳市告示第79号）
4月	都市計画緑地の変更（泉沢つつじヶ丘緑地の変更 北海道告示第534号）
7月	新千歳空港ターミナルビル供用開始
平成 5年 3月	都市計画下水道の変更（排水区域2,639ha 千歳市告示第60号）
4月	都市計画市街化区域及び市街化調整区域の変更（保留解除（祝梅南部地区）：市街化区域2,677ha 北海道告示第524号）
4月	都市計画用途地域の変更（面積2,677ha 北海道告示第524号）
4月	都市計画道路の変更（旭ヶ丘通の追加、祝梅大通ほか2路線の変更 北海道告示第524号）
4月	都市計画公園の変更（とみおか3号公園の変更 千歳市告示第81号）
4月	都市計画特別工業地区の変更（面積134.7ha 千歳市告示第80号）
6月	都市計画地区計画の変更（根志越第2地区64.0ha（地区計画の方針の変更、地区整備計画の決定） 千歳市告示第131号）
8月	千歳・苫小牧地方拠点都市地域の指定
9月	都市計画市街化区域及び市街化調整区域の変更（保留解除（北信濃A地区、北信濃C地区）：市街化区域2,700ha 北海道告示第1435号）
9月	都市計画用途地域の変更（面積2,700ha 千歳市告示第209号）

年 月	事 項
平成 5年 9月	都市計画地区計画の決定（北信濃地区23.1ha（地区計画の方針・地区整備計画の決定）千歳市告示第210号）
9月	都市計画道路の変更（29号通ほか3路線の変更 北海道告示第1435号）
9月	都市計画道路の変更（9線中通の追加 千歳市告示第212号）
平成 6年 1月	都市計画公園の変更（美々公園ほか1公園の追加 北海道告示第59号）
1月	都市計画下水道の変更（排水区域2,917ha 千歳市告示第10号）
10月	都市計画市街化区域及び市街化調整区域の変更（保留解除（美々地区）：市街化区域2,892ha 北海道告示第1623号）
10月	都市計画用途地域の変更（面積2,892ha 千歳市告示第265号）
10月	都市計画地区計画の決定（美々地区192.2ha（地区計画の方針・地区整備計画の決定）千歳市告示第266号）
10月	都市計画道路の変更（美々駒里大通ほか7路線の追加、国道36号ほか6路線の変更 北海道告示第1623号）
平成 7年 3月	都市計画用途地域の変更（面積2,892ha 千歳市告示第54号）
3月	都市計画地区計画の変更（北信濃地区23.1ha（地区整備計画区域の拡大） 千歳市告示第55号）
3月	都市計画公園の変更（せせらぎさわやか公園の追加 千歳市告示第56号）
11月	都市計画市街化区域及び市街化調整区域の変更（保留解除（根志越第3地区、柏台0A地区）：市街化区域2,954ha 北海道告示第1785号）
11月	都市計画用途地域の変更（面積2,954ha 千歳市告示第346号）
11月	都市計画地区計画の決定（根志越第3地区22.3ha（地区計画の方針・地区整備計画の決定） 千歳市告示第347号）
11月	都市計画地区計画の決定（オフィス・アルカディア地区39.9ha（地区計画の方針・地区整備計画の決定） 千歳市告示第348号）
11月	都市計画道路の変更（道央新道ほか4路線の追加、日の出大通ほか2路線の変更 北海道告示第1785号）
11月	都市計画道路の変更（鉄北通ほか2路線の変更 千歳市告示第350号）
11月	都市計画公園の変更（柏台公園（現：空港公園）の追加 千歳市告示第351号）
11月	都市計画下水道の変更（排水区域2,979ha 千歳市告示第352号）
平成 8年 3月	都市計画公園の変更（メムシ公園ほか3公園の追加 千歳市告示第74号）
4月	都市計画用途地域の決定（8→12用途への変更：面積2,954ha 千歳市告示第102号）
4月	都市計画地区計画の変更（サイエンスパーク地区11.8ha（地区整備計画の変更） 千歳市告示第103号）
4月	都市計画地区計画の変更（根志越第2地区64.0ha（地区整備計画の変更） 千歳市告示第104号）
4月	都市計画地区計画の変更（美々地区192.2ha（地区整備計画の変更） 千歳市告示第105号）
4月	都市計画地区計画の変更（北信濃地区23.1ha（地区整備計画の変更） 千歳市告示第106号）
平成10年 4月	千歳科学技術大学開校開学
5月	都市計画市街化区域及び市街化調整区域の変更（第4回線引き見直し：市街化区域3,023ha 北海道告示第732号）
5月	都市計画土地地区画整理事業の決定（勇舞地区53.6ha 北海道告示第731号）
5月	都市計画用途地域の変更（勇舞地区、根志越第4地区、桜木地区の追加：面積3,023ha 千歳市告示第131号）

年 月	事 項
平成10年 5月	都市計画地区計画の決定（根志越第4地区4.7ha（地区計画の方針・地区整備計画の決定） 千歳市告示第132号）
5月	都市計画地区計画の決定（桜木地区2.7ha（地区計画の方針・地区整備計画の決定） 千歳市告示第133号）
5月	都市計画地区計画の決定（勇舞地区53.6ha（地区計画の方針の決定） 千歳市告示第134号）
5月	都市計画道路の変更（北信濃通の追加、7線大通ほか3路線の変更 北海道告示第732号）
5月	都市計画道路の変更（北信濃中通ほか2路線の追加 千歳市告示第135号）
5月	都市計画公園の変更（勇舞公園の追加 千歳市告示第136号）
5月	都市計画下水道の変更（排水区域3,047ha 下水道の都市計画決定基準の変更に伴い、左岸1号幹線ほか1幹線を変更し左岸6号幹線ほか21号幹線を廃止、また「4. ポンプ施設」及び「5. 処理施設」を統合して、「4. その他施設」と変更 千歳市告示第137号）
11月	都市計画市街化区域及び市街化調整区域の変更（第1回保留解除（蘭越第2地区）：市街化区域3,041ha 北海道告示第1900号）
11月	都市計画用途地域の変更（蘭越第2地区の追加：面積3,041ha 千歳市告示第312号）
11月	都市計画地区計画の決定（蘭越第2地区18.3ha（地区計画の方針の決定） 千歳市告示第315号）
11月	都市計画道路の変更（支笏湖通の変更 北海道告示第1900号）
11月	都市計画道路の変更（鉄北通の変更 千歳市告示第313号）
11月	都市計画下水道の変更（排水区域3,066ha 千歳市告示第314号）
11月	都市計画ごみ処理場の変更（千歳市リサイクルセンターの追加 千歳市告示第334号）
12月	都市計画公園の変更（青空公園の追加 北海道告示第2064号）
12月	都市計画用途地域の変更（勇舞地区の変更：面積3,041ha 千歳市告示第371号）
12月	都市計画地区計画の変更（勇舞地区53.6ha（地区計画の方針の変更、地区整備計画の決定） 千歳市告示第372号）
平成11年 3月	千歳市都市計画マスタープラン策定
3月	道央圏連絡道路一部供用開始（新千歳空港IC～日の出IC）
11月	道東自動車道（千歳恵庭JCT～夕張IC）開通
11月	都市計画市街化区域及び市街化調整区域の変更（第2回保留解除（みどり台地区）：市街化区域3,114ha 北海道告示第1847号）
11月	都市計画土地区画整理事業の決定（みどり台地区73.3ha 北海道告示第1846号）
11月	都市計画用途地域の変更（みどり台地区の追加：面積3,114ha 千歳市告示第257号）
11月	都市計画地区計画の決定（みどり台地区73.3ha（地区計画の方針の決定） 千歳市告示第259号）
11月	都市計画道路の変更（4線大通ほか2路線の変更 北海道告示第1847号）
11月	都市計画道路の変更（みどり台通の追加、北信濃中通の変更 千歳市告示第256号）
11月	都市計画下水道の変更（排水区域3,139ha 千歳市告示第258号）
12月	都市計画公園の変更（さくらぎ4号公園ほか11公園の追加、桜木1号公園ほか1公園の変更 千歳市告示第289号）
平成12年 2月	都市計画地区計画の決定（臨空地区30.2ha（地区計画の方針・地区整備計画の決定） 千歳市告示第58号）
3月	都市計画市街化区域及び市街化調整区域の変更（第3回保留解除（北信濃第三地区）：市街化区域3,120ha 北海道告示第569号）
3月	都市計画用途地域の変更（北信濃第3地区の追加：面積3,120ha 千歳市告示第112号）
3月	都市計画道路の変更（北新通の変更 北海道告示第569号）
3月	都市計画道路の変更（9線中通の変更 千歳市告示第113号）
3月	都市計画下水道の変更（排水区域3,145ha 千歳市告示第114号）

年 月	事 項
平成12年 3月	都市計画地区計画の決定（北信濃第3地区5.7ha（地区計画の方針・地区整備計画の決定） 千歳市告示第115号）
3月	千歳市中心市街地活性化基本計画策定
6月	都市計画河川の変更（ママチ川の追加 約1,960m 北海道告示第1058号）
6月	都市計画道路の変更（南大通の変更 北海道告示第1058号）
6月	都市計画緑地の変更（ママチ川緑地の追加 千歳市告示第188号）
7月	都市計画公園の変更（北光公園の追加 千歳市告示第216号）
10月	都市計画用途地域の変更（蘭越第2地区の変更：面積3,120ha 千歳市告示第280号）
10月	都市計画地区計画の変更（蘭越第2地区18.3ha（地区整備計画の決定） 千歳市告示第281号）
12月	都市計画公園の変更（あけぼの公園の追加、勇舞公園の変更 千歳市告示第343号）
平成13年 3月	都市計画市街化区域及び市街化調整区域の変更（第4回保留解除（勇舞第2地区）：市街化区域3,130ha 北海道告示第563号）
3月	都市計画用途地域の変更（勇舞第2地区の追加：面積3,130ha 千歳市告示第119号）
3月	都市計画地区計画の変更（勇舞地区63.1ha（地区計画区域の拡大：勇舞第2地区） 千歳市告示第120号）
3月	都市計画道路の変更（ひばりヶ丘通の変更 北海道告示第563号）
3月	都市計画道路の変更（北信濃通ほか1路線の変更 千歳市告示第117号）
3月	都市計画下水道の変更（排水区域3,155ha 千歳市告示第118号）
3月	ちとせ都市景観ガイドプラン策定
3月	千歳市新長期（第5期）総合計画スタート（平成13～22年）
5月	都市計画道路の変更（北信濃中通の変更 北海道告示第167号）
6月	都市計画道路の変更（栄通ほか3路線の追加、鉄北通ほか1路線の変更 千歳市告示第196号）
6月	都市計画通路の決定（千歳駅連絡通路の決定 千歳市告示第197号）
6月	都市計画用途地域の変更（駅前地区の変更：面積3,130ha 千歳市告示第198号）
6月	都市計画高度利用地区の変更（駅前地区Bブロック 千歳市告示第199号）
10月	都市計画公園の変更（せせらぎさわやか公園の変更 千歳市告示第299号）
10月	都市計画緑地の変更（ママチ川緑地の変更 千歳市告示第300号）
平成14年 3月	都市計画区域区分の変更（第5回保留解除（北光地区）：市街化区域3,135ha 北海道告示第504号）
3月	都市計画下水道の変更（排水区域3,160ha、上長都第1汚水中継ポンプ場ほか1施設の廃止 千歳市告示第66号）
3月	都市計画用途地域の変更（北光地区の追加、みどり台地区の変更：面積3,135ha 千歳市告示第67号）
3月	都市計画地区計画の変更（みどり台地区73.3ha（地区計画の方針の変更） 千歳市告示第68号）
8月	ちとせ都市景観ガイドライン策定
9月	人口9万人突破
11月	都市計画道路の変更（北大通ほか77路線の車線数の決定 北海道告示第1798号）
11月	都市計画道路の変更（仲の橋通ほか5路線の車線数の決定 千歳市告示第277号）
平成15年 1月	都市計画用途地域の変更（建ぺい率の指定、勇舞地区ほか1地区の変更：面積3,135ha 千歳市告示第1号）
1月	都市計画地区計画の変更（勇舞地区63.1ha（地区整備計画区域の拡大：勇舞第2地区） 千歳市告示第2号）
3月	道央圏連絡道路一部供用開始（日の出IC～寿IC）
平成16年 2月	都市計画区域の整備、開発及び保全の方針の決定（北海道告示第134号）
2月	都市計画区域区分の変更（第5回線引き見直し：市街化区域3,135ha 北海道告示第135号）

年 月	事 項
平成16年 3月	都市計画道路の変更 (4線大通ほか1路線の変更 千歳市告示第42号)
3月	千歳市住宅マスタープラン策定
4月	千歳駅周辺整備事業の完成供用開始
6月	都市計画道路の変更 (空港泉沢大通の変更 北海道告示第587号)
11月	都市計画公園の変更 (大和近隣公園 (現:指宿公園) の追加 千歳市告示第246号)
平成17年 2月	都市計画用途地域の変更 (美々地区の変更:面積3,135ha 千歳市告示第33号)
2月	都市計画地区計画の変更 (美々地区192.2ha (地区整備計画の変更) 千歳市告示第34号)
3月	都市計画道路の変更 (美々駒里大通の変更 北海道告示第167号)
12月	道道泉沢新千歳空港線 (道道新千歳空港線~泉沢臨空工業団地間) 開通
平成18年11月	都市計画下水道の変更 (浄化センター敷地面積の拡大 千歳市告示第284号)
11月	都市計画公園の変更 (大和近隣公園から指宿公園へ名称変更 千歳市告示第285号)
平成20年 3月	都市計画公園の変更 (みどり台公園ほか4公園の追加、柏台公園から空港公園へ名称変更 千歳市告示第56号)
3月	都市計画緑地の変更 (長都川緑地ほか1緑地の追加 千歳市告示第57号)
3月	都市計画地区計画の変更 (みどり台地区73.3ha (地区整備計画区域の縮小) 千歳市告示第58号)
3月	都市計画区域区分の変更 (第1回保留解除 (北陽高校前地区) :市街化区域3,167ha 北海道告示第217号)
3月	都市計画道路の変更 (9線通の変更 北海道告示第217号)
3月	都市計画土地地区画整理事業の決定 (北陽高校前地区31.6ha 千歳市告示第75号)
3月	都市計画用途地域の変更 (北陽高校前地区の追加:面積3,166.6ha 千歳市告示第76号)
3月	都市計画地区計画の決定 (北陽高校前地区31.6ha (地区計画の方針の決定) 千歳市告示第77号)
3月	都市計画道路の変更 (8線新中通の追加、28号通ほか1路線の変更 千歳市告示第78号)
3月	都市計画下水道の変更 (排水区域3,191ha 千歳市告示第79号)
10月	都市計画区域区分の変更 (第2回保留解除 (あずさ地区) :市街化区域3,176ha 北海道告示第696号)
10月	都市計画土地地区画整理事業の決定 (あずさ地区9.2ha 千歳市告示第264号)
10月	都市計画用途地域の変更 (あずさ地区の追加:面積3,175.6ha 千歳市告示第265号)
10月	都市計画地区計画の決定 (あずさ地区9.2ha (地区計画の方針・地区整備計画の決定) 千歳市告示第266号)
10月	都市計画道路の変更 (北信濃新中通の追加、北新通ほか1路線の変更 千歳市告示第267号)
10月	都市計画下水道の変更 (排水区域3,200ha、左岸1号幹線の変更 千歳市告示第268号)
10月	都市計画ごみ処理場の変更 (千歳市廃棄物再資源化施設2.8haへ統合及び名称変更 千歳市告示第269号)
平成21年 7月	都市計画道路の変更 (9線通の変更 北海道告示第558号)
9月	都市計画公園の変更 (北信濃1号公園ほか5公園の追加 千歳市告示第202号)
9月	都市計画用途地域の変更 (北陽高校前地区、あずさ地区の土地利用計画確定に伴う変更:面積3,175.6ha 千歳市告示第203号)
9月	都市計画地区計画の変更 (北陽高校前地区31.6ha (地区整備計画の決定) 千歳市告示第204号)
9月	都市計画地区計画の変更 (あずさ地区9.2ha (地区整備計画区域の縮小) 千歳市告示第205号)
平成22年12月	道央圏連絡道路一部供用開始 (寿IC~中央IC)
平成23年 3月	都市計画区域の整備、開発及び保全の方針の決定 (北海道告示第216号)
3月	都市計画区域区分の変更 (第6回線引き見直し:市街化区域3,176ha 北海道告示第216号)

年 月	事 項
平成23年 3月	千歳市第6期総合計画スタート（平成23～32年）
8月	都市計画下水道の変更（右岸4号幹線の変更、豊里汚水中継ポンプ場の廃止 千歳市告示第187号）
平成24年 3月	千歳市第2期都市計画マスタープラン策定
3月	千歳市住宅マスタープラン（改訂版）策定
平成25年 6月	千歳市都市計画道路の見直し方針策定
8月	道央自動車道（新千歳空港IC供用開始）
10月	都市計画区域区分の変更（第1回保留解除（平和地区）：市街化区域3,226ha 北海道告示第683号）
10月	都市計画用途地域の変更（平和地区の追加：面積3,226ha 千歳市告示第289号）
10月	都市計画地区計画の決定（平和地区50.0ha（地区計画の方針・地区整備計画の決定）千歳市告示第290号）
10月	都市計画緑地の変更（新千歳空港インターチェンジ緑地の追加 千歳市告示第291号）
10月	都市計画下水道の変更（排水区域3,250ha 千歳市告示第292号）
平成26年 3月	都市計画公園の変更（新町東公園ほか1公園の変更 千歳市告示第53号）
7月	都市計画道路の変更（33号通ほか4路線の変更 千歳市告示第177号）
平成27年 2月	千歳市公共サインガイドライン策定